



Comune di Bovisio Masciago
Provincia di Monza e della Brianza

PIANO DI GOVERNO DEL TERRITORIO
DOCUMENTO DI PIANO



Oggetto
Atlante del quadro ricognitivo e programmatico

elaborato n. **QRP**

Progettisti



Incaricati
arch. Franco Resnati
arch. Fabio Massimo Saldini

Collaboratore
arch. Paolo Dell'Orto

Procedura amministrativa



INDICE

QRP 01.01 - PIANO TERRITORIALE REGIONALE: DOCUMENTO DI PIANO	3
Tavola 1 – Polarità e poli di sviluppo regionale	4
Tavola 2 - Zone di preservazione e salvaguardia ambientale	5
Tavola 3 – Infrastrutture prioritarie per la Lombardia	6
Tavola 4 – I sistemi territoriali del PTR	7
QRP 01.02 – PIANO TERRITORIALE REGIONALE: INTEGRAZIONE PREVISTA DALLA L.R. N. 31 DEL 2014 IN MATERIA DI RIDUZIONE DEL CONSUMO DI SUOLO	8
Tavola 6 - Caratteri e criteri per la riduzione del consumo di suolo e la rigenerazione. Provincia di Monza e della Brianza	9
QRP 01.03 – PIANO TERRITORIALE REGIONALE: PIANO PAESAGGISTICO REGIONALE	10
Tavola A - Ambiti geografici e unità tipologiche di paesaggio	11
Tavola B - Elementi identificativi e percorsi di interesse paesaggistico	12
Tavola C - Istituzioni per la tutela della natura	13
Tavola D - Quadro di riferimento degli indirizzi di tutela e di operatività immediata	14
Tavola E - Viabilità di rilevanza paesaggistica	15
Tavola F - Riqualficazione paesaggistica: ambiti e aree di attenzione regionale	16
Tavola G - Contenimento dei processi di degrado e qualificazione paesaggistica: ambiti ed aree di attenzione regionale	17
QRP 01.04 – RETE ECOLOGICA REGIONALE (R.E.R.)	18
Rete Ecologica Regionale: settore brianza orientale	19
QRP 01.05 – PIANO REGIONALE DELLA MOBILITÀ CICLISTICA (P.R.M.C.)	20
Rete Ciclabile Regionale	21
Percorso Ciclabile di Interesse Regionale 14 Greenway 2/4	22
QRP 01.06 – CONTRATTO DI FIUME (C.D.F.): PROGETTO STRATEGICO DI SOTTOBACINO DEL TORRENTE SEVESO	23
Ambiti territoriali del sottobacino e Progetto Strategico di Sottobacino	24
Inquadramento territoriale Progetto Strategico: Azione 5.7 Realizzazione di una connessione ecologica tra Parco Groane e PLIS Grugnotorto-Villoresi	25
QRP 01.07 – PROGRAMMA DI TUTELA E USO DELLE ACQUE (P.T.U.A.)	26
TAVOLA 03 Corpi idrici superficiali. Stato ecologico e rete di monitoraggio 2009-2014. Luglio 2017	27
TAVOLA 11A Registro delle aree protette. Luglio 2017	28
TAVOLA 11B Registro delle aree protette. Luglio 2017	29
QRP 01.08 – COLLEGAMENTO AUTOSTRADALE DALMINE – COMO – VARESE - VALICO DEL GAGGIOLO E OPERE AD ESSO CONNESSE. PROGETTO DEFINITIVO	30
Tratta C Planimetria su fotopiano asse principale TAV. 1	31
Tratta C Planimetria di insieme. Svincolo di Cesano Maderno	32
Tratta C Progetto di mitigazione ambientale	33
QRP 01.09 – OSSERVATORI ASTRONOMICI IN LOMBARDIA	34
Localizzazione degli osservatori e delle relative fasce di rispetto	35
QRP 02.01 – PROGRAMMAZIONE TERRITORIALE PROVINCIALE: PTCP PROVINCIA DI MONZA E DELLA BRIANZA	36
Tavola 1 - Caratteristiche del sistema insediativo e interventi di trasformazione urbana di rilevanza sovracomunale	37
Tavola 2 - Elementi di caratterizzazione ecologica del territorio	39

Tavola 3a - Ambiti, sistemi ed elementi di rilevanza paesaggistica	41
Tavola 3b - Rete della mobilità dolce	43
Tavola 4 - Ambiti, sistemi ed elementi di degrado e compromissione paesaggistica	45
Tavola 5a - Sistema dei vincoli e delle tutele paesistico-ambientali	47
Tavola 5b - Parchi Locali di Interesse Sovracomunale	49
Tavola 6a - Progetto di tutela e valorizzazione del paesaggio	51
Tavola 6b - Viabilità di interesse paesaggistico	53
Tavola 6c - Ambiti di azione paesaggistica	55
Tavola 6d - Ambiti di interesse provinciale	57
Tavola 7a – Rilevanze del sistema rurale	59
Tavola 7b - Ambiti destinati all'attività agricola di interesse strategico	61
Tavola 8 - Assetto idrogeologico	63
Tavola 9 - Sistema geologico e idrogeologico	65
Tavola 10 - Interventi sulla rete stradale nello scenario programmatico	67
Tavola 11 - Interventi sulla rete del trasporto su ferro nello scenario programmatico	69
Tavola 12 - Schema di assetto della rete stradale nello scenario di piano	71
Tavola 13 - Schema di assetto della rete del trasporto su ferro nello scenario di piano	73
Tavola 14 - Ambiti di accessibilità sostenibile	75
Tavola 15 - Classificazione funzionale delle strade nello scenario programmatico: individuazione delle strade ad elevata compatibilità di traffico operativo	77
Tavola 16 – Aree urbane dismesse o aree urbane sottoutilizzate	79
QRP 02.02 – VARIANTE AL PTCP ADOTTATA IN MATERIA DI INFRASTRUTTURE PER LA MOBILITÀ	81
Tavola 10 - Interventi sulla rete stradale nello scenario programmatico	82
Tavola 11 - Interventi sulla rete del trasporto su ferro nello scenario programmatico	83
Tavola 12 - Schema di assetto della rete stradale nello scenario di piano	84
Tavola 14 - Ambiti di accessibilità sostenibile	85
Tavola 15 - Classificazione funzionale delle strade nello scenario programmatico: individuazione delle strade ad elevata compatibilità di traffico operativo	86
QRP 02.03 – PIANO STRATEGICO PROVINCIALE DELLA MOBILITÀ CICLISTICA (P.S.M.C.)	87
Tavola 1.b Rete ciclabile comunale (porzione Ovest territorio provinciale)	88
Tavola 2.b Rete ciclabile comunale e sistema degli attrattori/generatori di mobilità ciclabile (porzione Ovest territorio provinciale)	89
Tavola 3 Rete ciclabile comunale e sistema di Trasporto Pubblico	90
Tavola 4 Rete ciclabile Provinciale. Aree prioritarie di intervento	91
QRP 02.04 – TAVOLA DELLE PREVISIONI DI PIANO COMUNALI	92
Tavole delle Previsioni di Piano dei Piani di Governo del Territorio, comuni contermini	93



QRP 01.01 - PIANO TERRITORIALE REGIONALE: DOCUMENTO DI PIANO

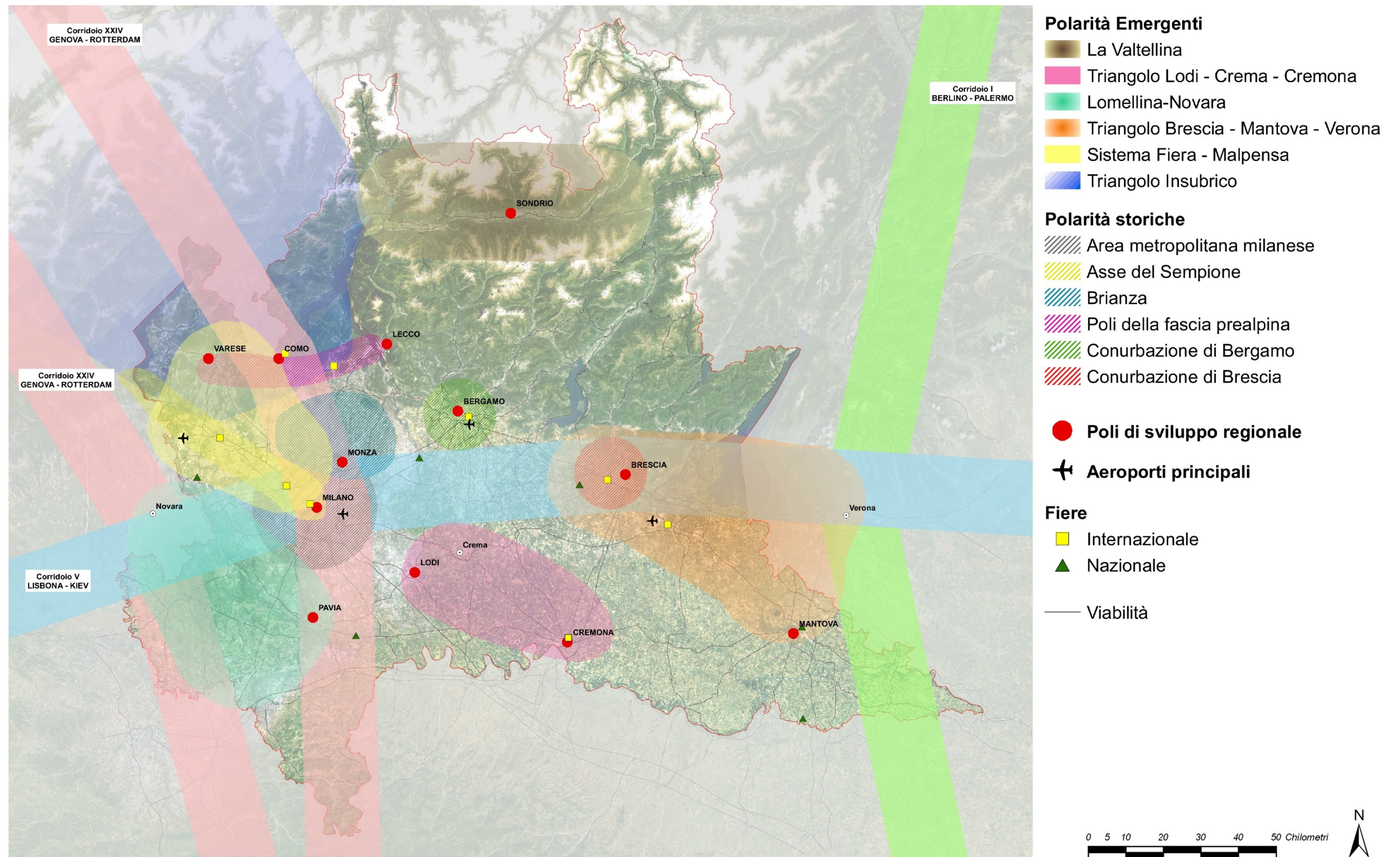


Tavola 1 – Polarità e poli di sviluppo regionale



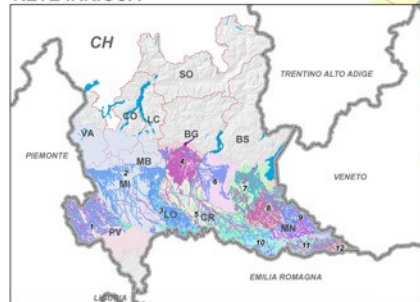
GEOSITI



SISTEMA DEI NAVIGLI

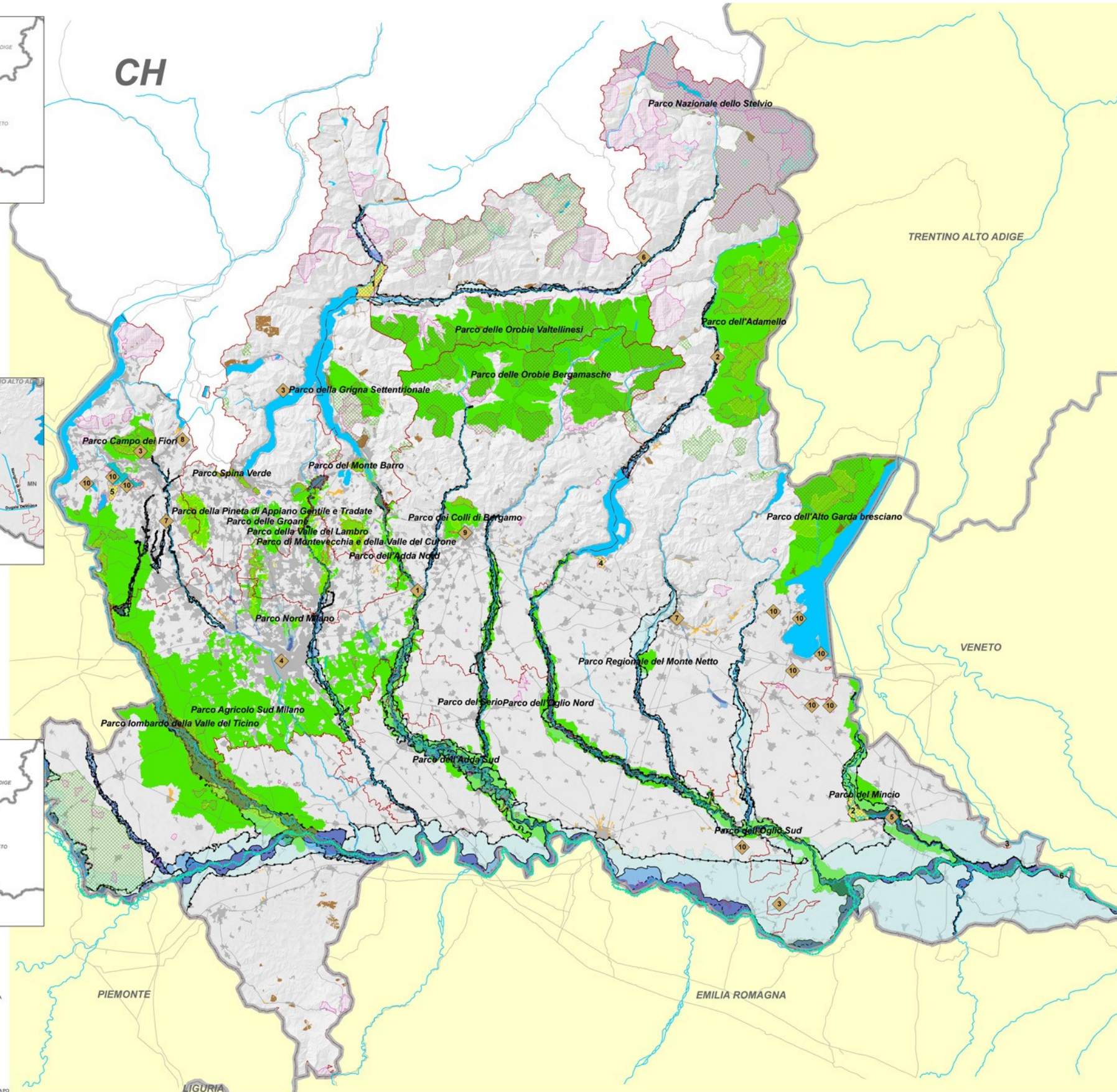


CANALI DI BONIFICA E RETE IRRIGUA



Rete canali SIBITER
Di bonifica/Prevalentemente
bonifica
Ingru/Prevalentemente
ingru
Promiscuo

Comprensori di bonifica
Dgr 19/9/2016
1 LOMELLINA - OLTREPO'
2 EST. TICINO VALLORESI
3 MUZZA
4 MEDIA PIANURA BERGAMASCA
5 ADDA OGIO
6 OGIO MELLA
7 MELLA E CHESI
8 DESTRA MINCIO
9 LAGHI DI MANTOVA
10 NARROLO
11 TERRE DI GONZAGA IN DESTRA PO
12 BURANA



Delimitazione delle fasce fluviali definite dal Piano Stralcio per l'Assetto Idrogeologico (PAI) - Fasce PAI A,B, Bpr,C

- Limite Fascia A
- Limite Fascia B
- Limite Fascia B di progetto
- > Limite Fascia C

Delimitazione delle aree allagabili presente nelle mappe di pericolosità del Piano Gestione Rischio Alluvioni (PGRA)

- Pericolosità RP scenario frequente (H)
- Pericolosità RP scenario poco frequente (M)
- Pericolosità RP scenario raro (L)

Aree a rischio idrogeologico molto elevato definito dal Piano Stralcio per l'Assetto Idrogeologico (Allegato 4.1 all'Elaborato 2 del PAI)

- Frane (Zona 1 - Zona 2)
- Esondazioni (Zona 1 - Zona 2 - Zona I - Zona B-Pr)
- Conoidi (Zona 1 - Zona 2)
- Valanghe (Zona 1 - Zona 2)

Rete Natura 2000

- Siti di importanza comunitaria (ZSC e SIC)
- Zone di Protezione Speciale (ZPS)

Sistema delle aree protette

- Parchi Naturali
- Parchi Regionali
- Parchi Nazionali

Aree a convenzione Ramsar

- Lago di Mezzola Pian di Spagna
- Valli del Mincio
- Paludi di Ostiglia
- Torbiere di Iseo
- Palude di Brabbia
- Isola Boscone

Siti riconosciuti dall'Unesco quali patrimonio mondiale, culturale e naturale dell'umanità

- Innesamento industriale di Crespi d'Adda, 1995
- Arte Rupestre in Val Camonica, 1979
- Sacri Monti di Lombardia, 2003
- Santa Maria delle Grazie e Cenacolo, 1980
- Città di Mantova e Sabbioneta, 2008
- La Ferrovia Retica nei paesaggi di Albula e Bernina, 2008
- Centri di potere e culto dell'Italia Longobarda, 2011
- Monte San Giorgio, 2010
- Mura di Bergamo, 2017
- Palafitte dell'arco alpino, 2011

- Ghiacciai
- Fiume Po
- Laghi

Tavola 2 - Zone di preservazione e salvaguardia ambientale



RETE ECOLOGICA REGIONALE



Elementi della rete ecologica regionale

- Corridoi regionali primari a bassa o moderata antropizzazione
- Corridoi regionali primari ad alta antropizzazione
- Elementi di primo livello della RER
- Elementi di secondo livello della RER
- Varco da delimitare
- Varco da tenere
- Varco da tenere e delimitare

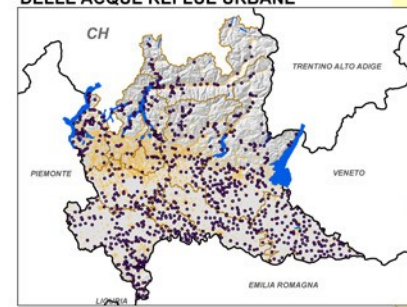
RETE METROPOLITANA NELL'AREA MILANESE



Interventi sulla rete metropolitana

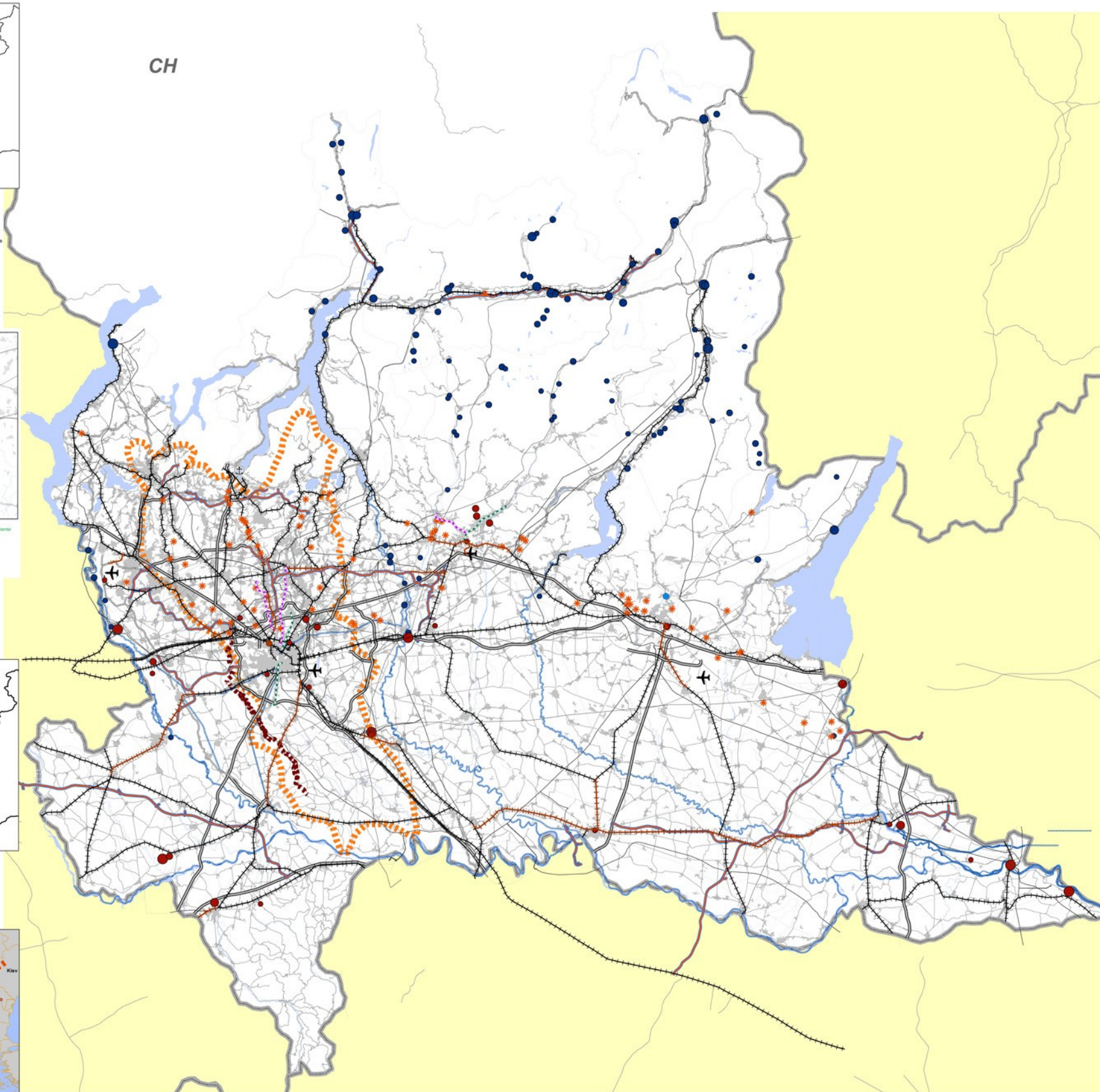
- Metro Milano - M1
- Metro Milano - M2
- Metro Milano - M3
- Metro Milano - M4
- Metro Milano - M5
- Metro Milano - M6
- Metro Milano - M7
- Metro Milano - M8
- Metro Milano - M9
- Metro Milano - M10
- Metro Milano - M11
- Metro Milano - M12
- Metro Milano - M13
- Metro Milano - M14
- Metro Milano - M15
- Metro Milano - M16
- Metro Milano - M17
- Metro Milano - M18
- Metro Milano - M19
- Metro Milano - M20
- Metro Milano - M21
- Metro Milano - M22
- Metro Milano - M23
- Metro Milano - M24
- Metro Milano - M25
- Metro Milano - M26
- Metro Milano - M27
- Metro Milano - M28
- Metro Milano - M29
- Metro Milano - M30
- Metro Milano - M31
- Metro Milano - M32
- Metro Milano - M33
- Metro Milano - M34
- Metro Milano - M35
- Metro Milano - M36
- Metro Milano - M37
- Metro Milano - M38
- Metro Milano - M39
- Metro Milano - M40
- Metro Milano - M41
- Metro Milano - M42
- Metro Milano - M43
- Metro Milano - M44
- Metro Milano - M45
- Metro Milano - M46
- Metro Milano - M47
- Metro Milano - M48
- Metro Milano - M49
- Metro Milano - M50
- Metro Milano - M51
- Metro Milano - M52
- Metro Milano - M53
- Metro Milano - M54
- Metro Milano - M55
- Metro Milano - M56
- Metro Milano - M57
- Metro Milano - M58
- Metro Milano - M59
- Metro Milano - M60
- Metro Milano - M61
- Metro Milano - M62
- Metro Milano - M63
- Metro Milano - M64
- Metro Milano - M65
- Metro Milano - M66
- Metro Milano - M67
- Metro Milano - M68
- Metro Milano - M69
- Metro Milano - M70
- Metro Milano - M71
- Metro Milano - M72
- Metro Milano - M73
- Metro Milano - M74
- Metro Milano - M75
- Metro Milano - M76
- Metro Milano - M77
- Metro Milano - M78
- Metro Milano - M79
- Metro Milano - M80
- Metro Milano - M81
- Metro Milano - M82
- Metro Milano - M83
- Metro Milano - M84
- Metro Milano - M85
- Metro Milano - M86
- Metro Milano - M87
- Metro Milano - M88
- Metro Milano - M89
- Metro Milano - M90
- Metro Milano - M91
- Metro Milano - M92
- Metro Milano - M93
- Metro Milano - M94
- Metro Milano - M95
- Metro Milano - M96
- Metro Milano - M97
- Metro Milano - M98
- Metro Milano - M99
- Metro Milano - M100

INFRASTRUTTURE PER LA DEPURAZIONE DELLE ACQUE REFLUE URBANE



• Depuratori
Rete fognaria

COLLEGAMENTI TRANSEUROPEI



INFRASTRUTTURE PER LA MOBILITA'

- Aeroporti principali
- Stazione ferroviaria Monza - Brianza
- Idroscalo Internazionale di Como
- Infrastrutture viarie - in progetto
- Infrastrutture ferroviarie - in progetto
- Rete metrotranviaria in progetto
- Rete metrotranviaria esistente
- Viabilità autostradale esistente
- Viabilità principale esistente
- Viabilità secondaria esistente
- Ferrovie esistenti
- Prolungamento metro Brescia
- Fiumi/Canali navigabili

INFRASTRUTTURE PER LA PRODUZIONE E IL TRASPORTO DI ENERGIA

Parco idroelettrico - potenza installata

- fino a 10 MW
- da 11 a 50 MW
- da 51 a 100 MW
- da 101 a 500 MW
- da 501 a 1040 MW

Parco termoelettrico - potenza installata

- Fino a 50 MW
- da 51 a 150 MW
- da 151 a 780 MW
- da 781 a 1840 MW

Elettrodotti alta tensione

- 132 KV
- 220 KV
- 400 KV

INFRASTRUTTURE PER LA DIFESA DEL SUOLO

- Bacino Lambro - Seveso - Olona - Trobbie
- Riconnessione del fiume Olona con l'Olona Inferiore e il Po
- Infrastrutture prioritarie per la difesa del suolo

Tavola 3 – Infrastrutture prioritarie per la Lombardia

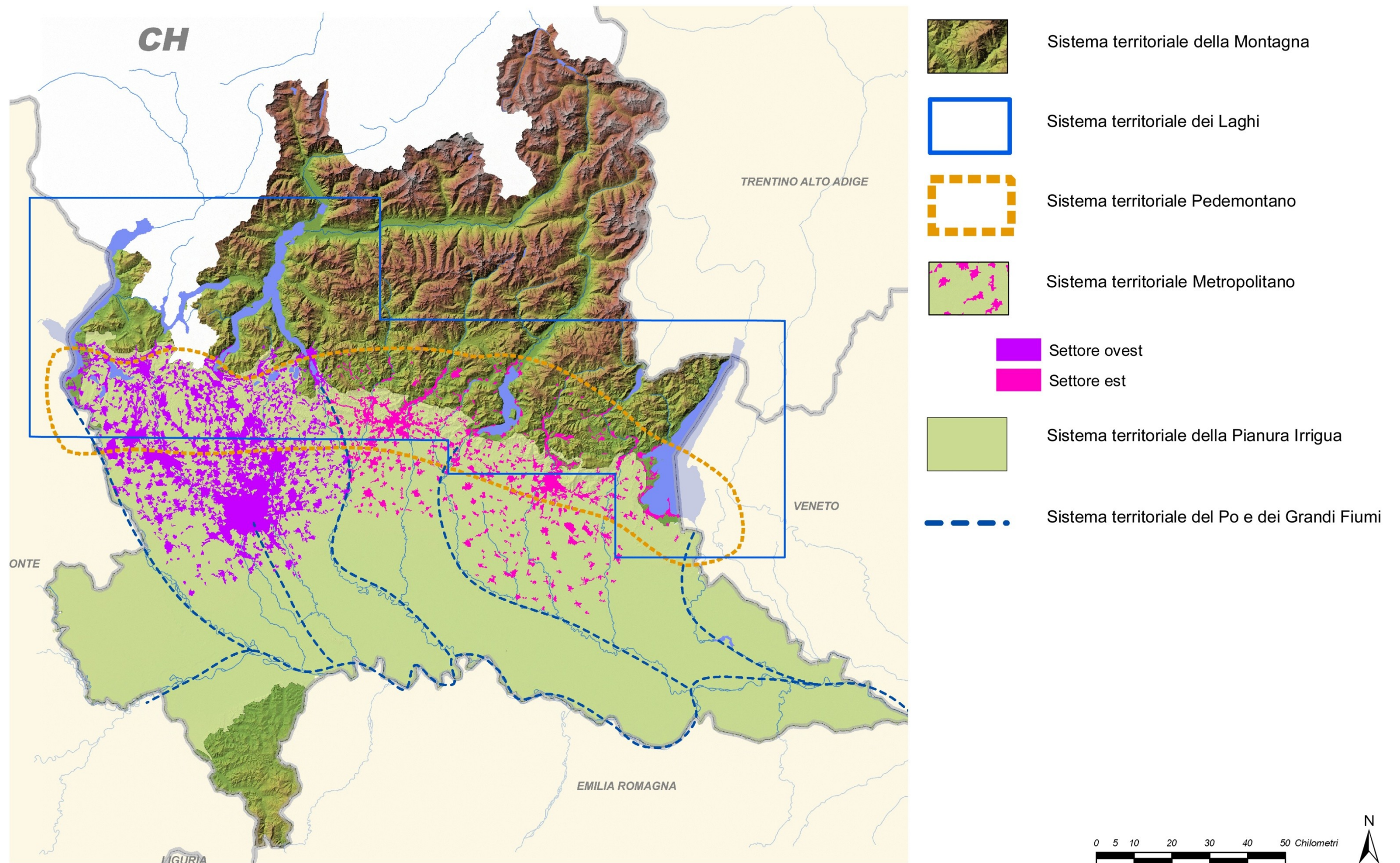


Tavola 4 – I sistemi territoriali del PTR



QRP 01.02 – PIANO TERRITORIALE REGIONALE: INTEGRAZIONE PREVISTA DALLA L.R. N. 31 DEL 2014 IN MATERIA DI RIDUZIONE DEL CONSUMO DI SUOLO

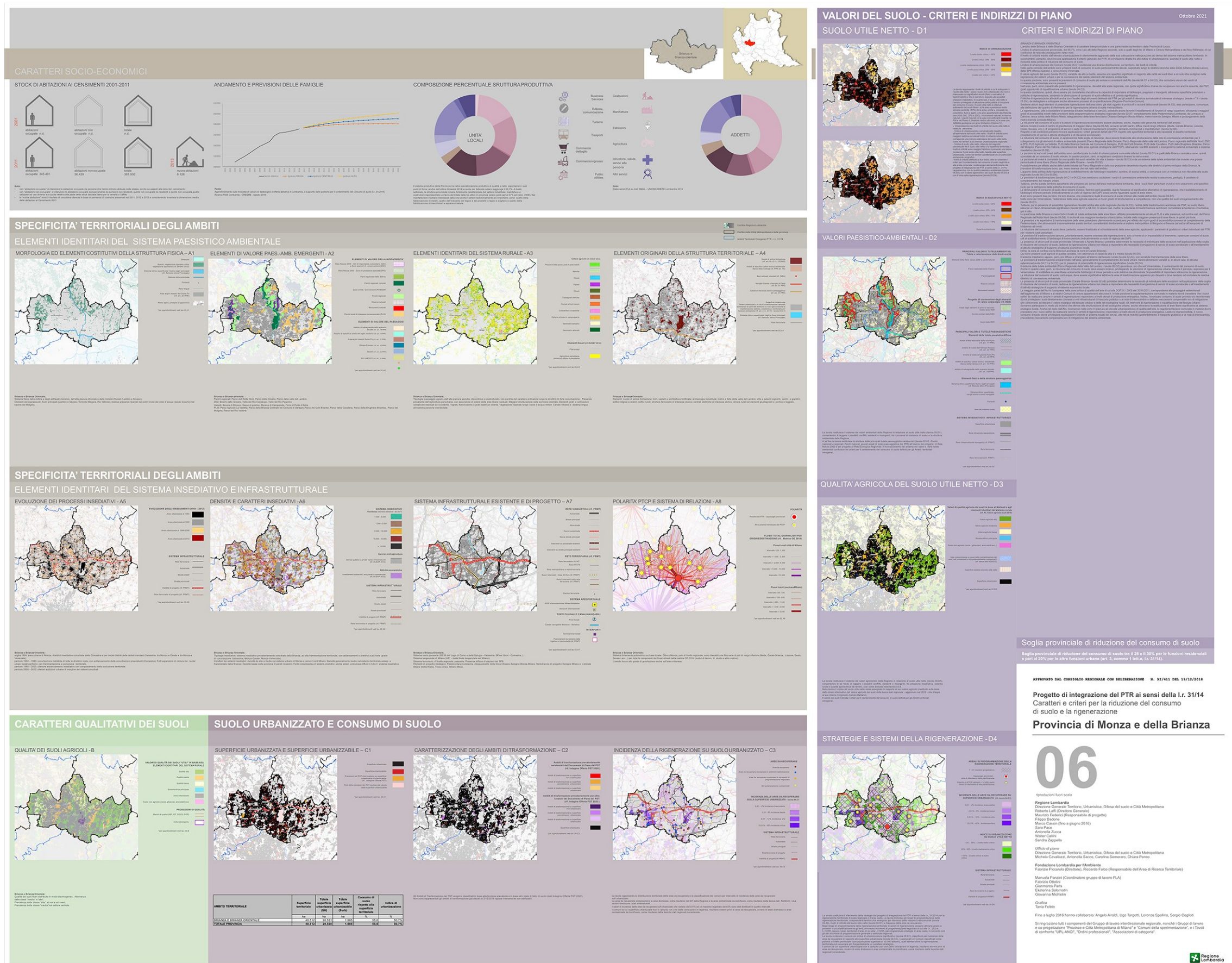


Tavola 6 - Caratteri e criteri per la riduzione del consumo di suolo e la rigenerazione. Provincia di Monza e della Brianza



QRP 01.03 – PIANO TERRITORIALE REGIONALE: PIANO PAESAGGISTICO REGIONALE

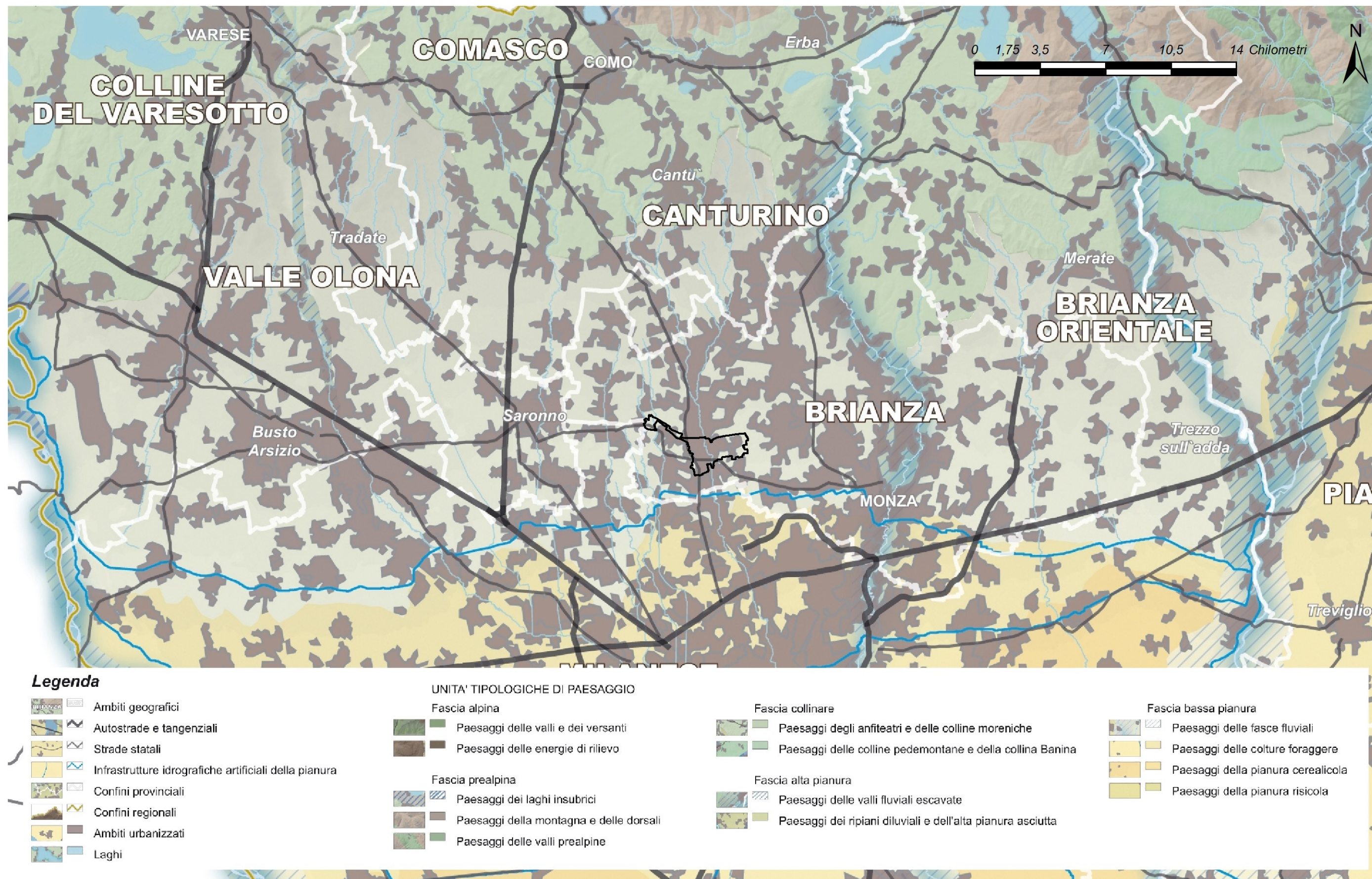


Tavola A - Ambiti geografici e unità tipologiche di paesaggio

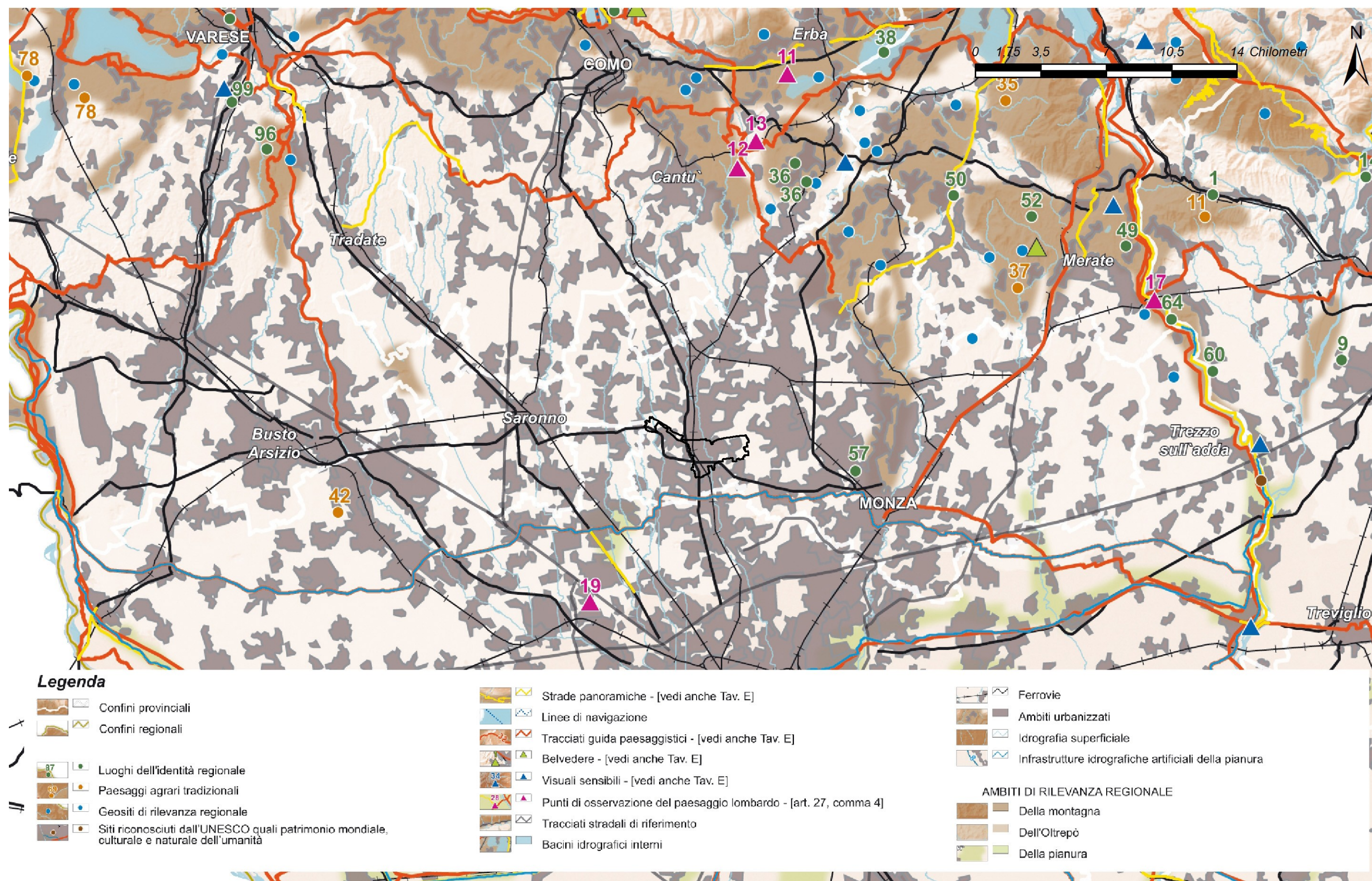


Tavola B - Elementi identificativi e percorsi di interesse paesaggistico

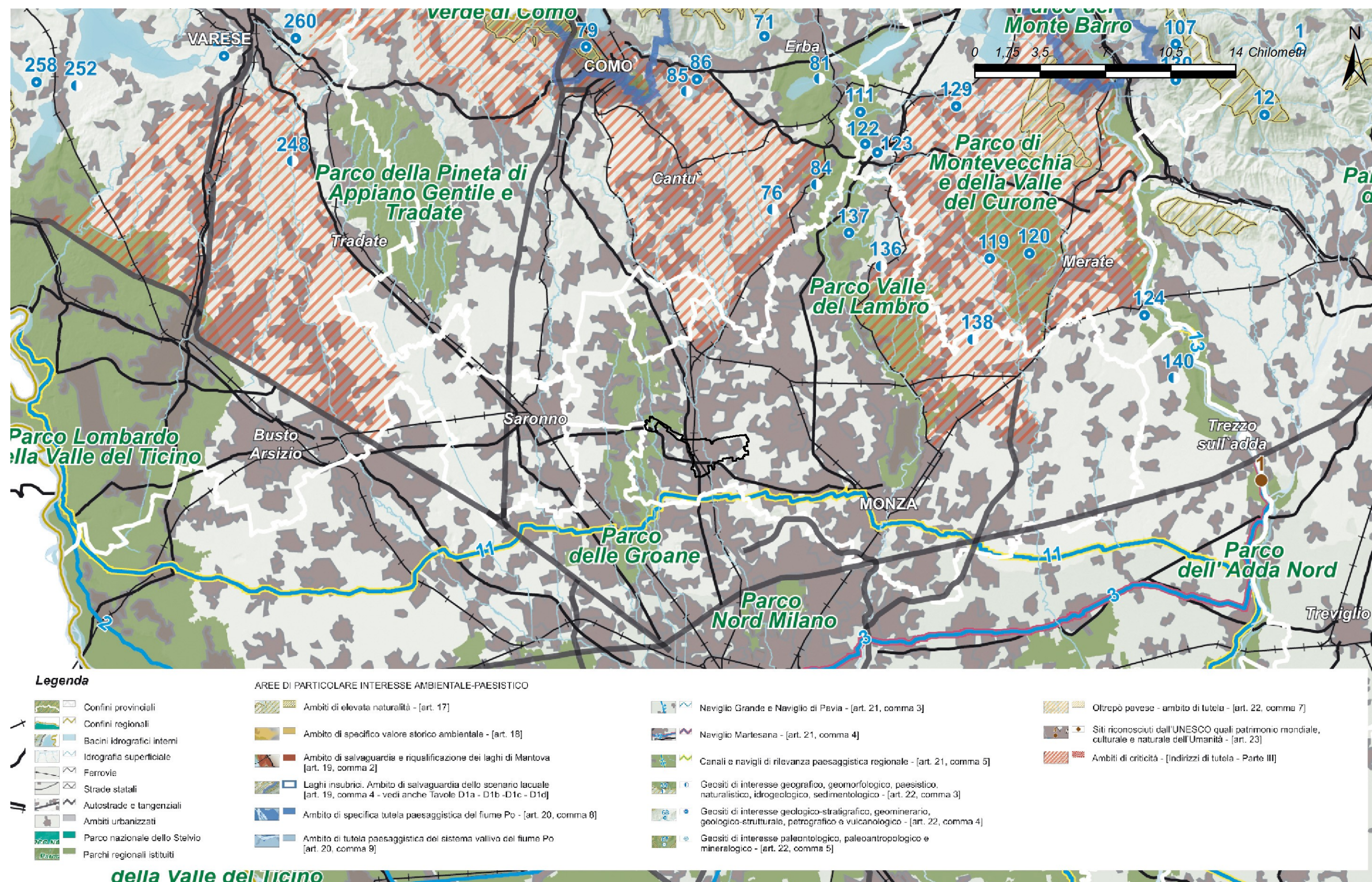
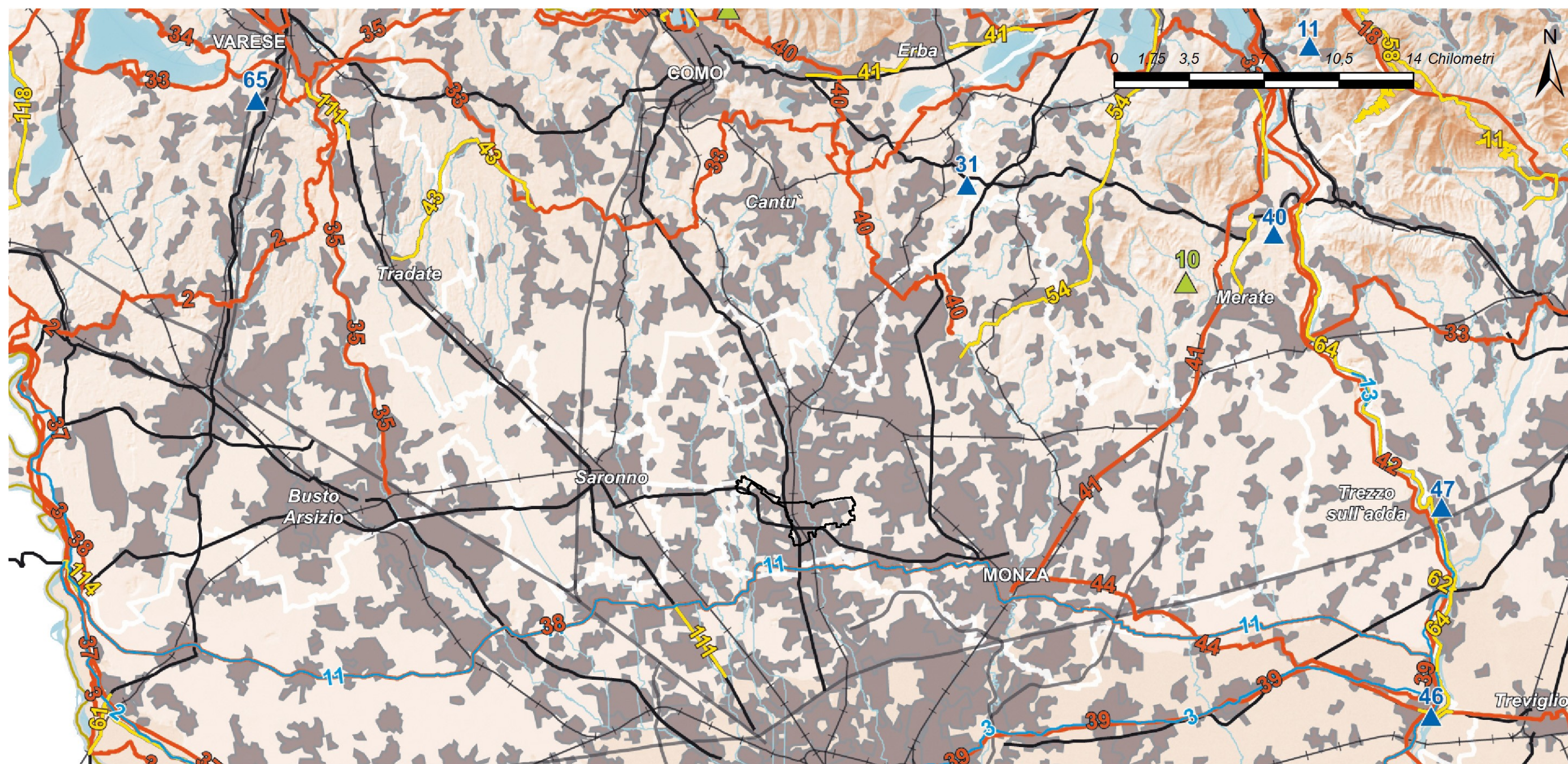


Tavola D - Quadro di riferimento degli indirizzi di tutela e di operatività immediata



Legenda

	Confini provinciali		Belvedere - [art. 27, comma 2]		Ambiti urbanizzati
	Confini regionali		Visuali sensibili - [art. 27, comma 3]		Idrografia superficiale
	Strade panoramiche - [art. 26, comma 9]		Tracciati stradali di riferimento		Infrastrutture idrografiche artificiali della pianura
	Linee di navigazione		Bacini idrografici interni		
	Tracciati guida paesaggistici - [art. 26, comma 10]		Ferrovie		

Tavola E - Viabilità di rilevanza paesaggistica

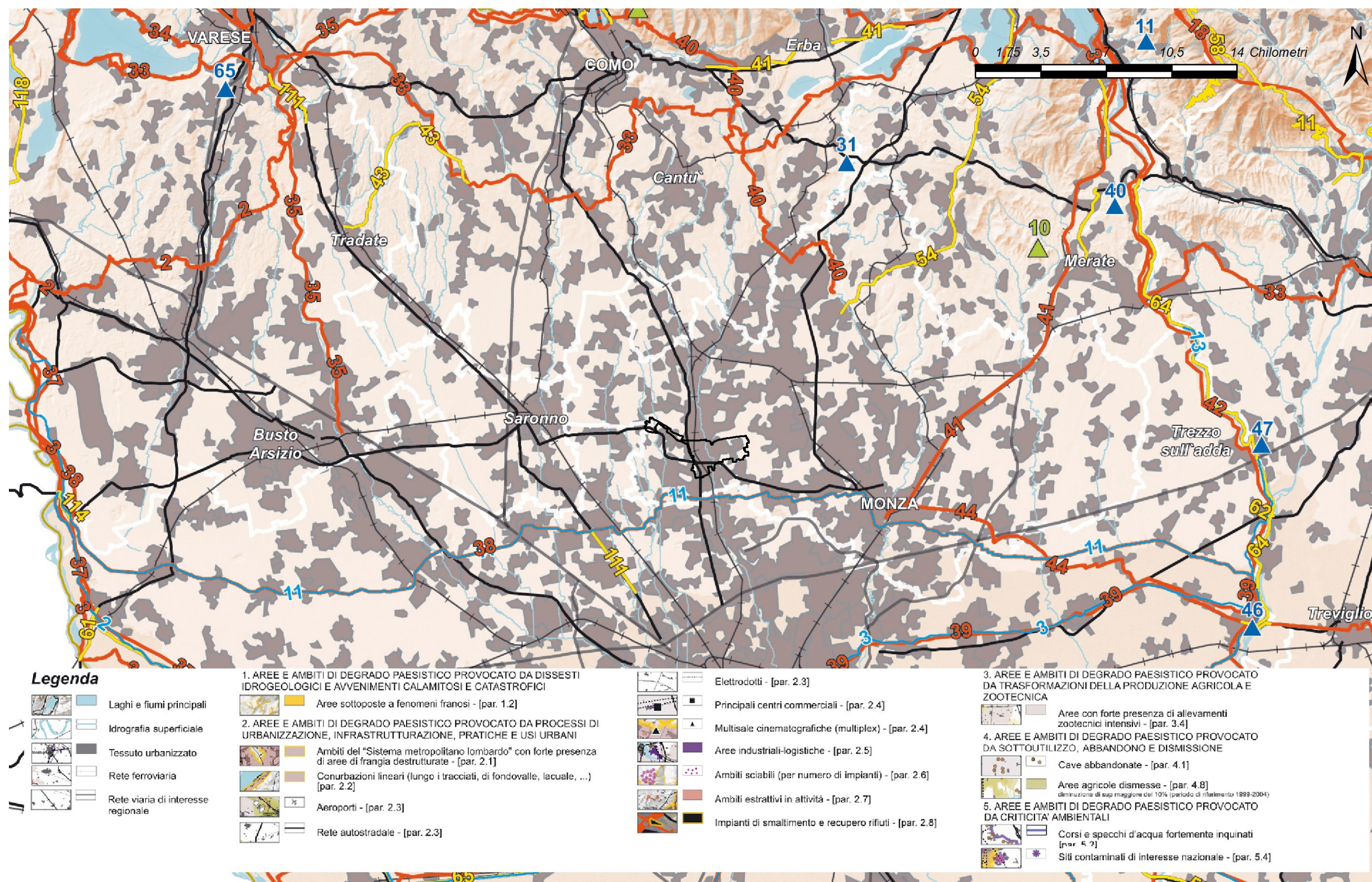


Tavola F - Riqualificazione paesaggistica: ambiti e aree di attenzione regionale

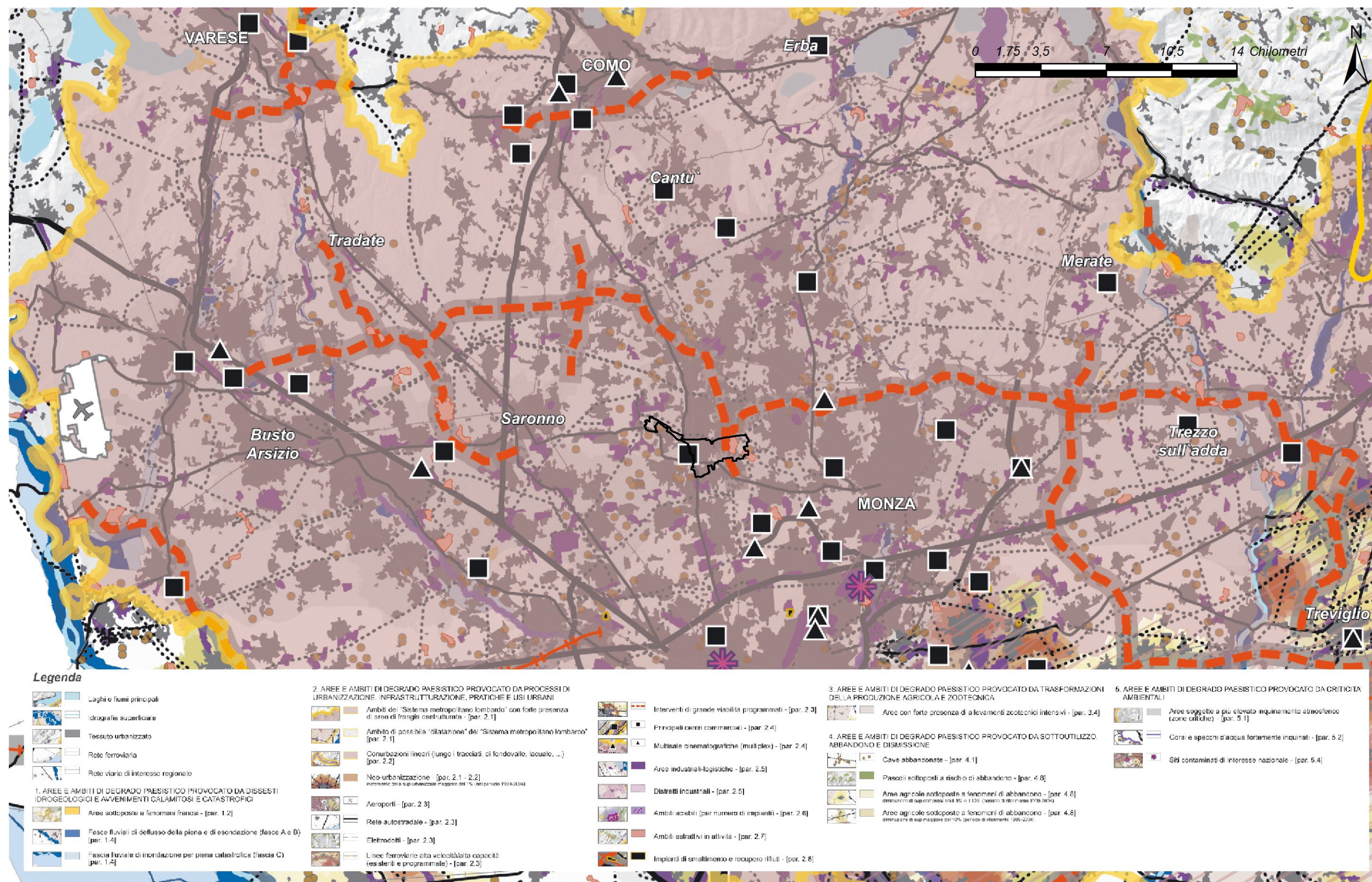
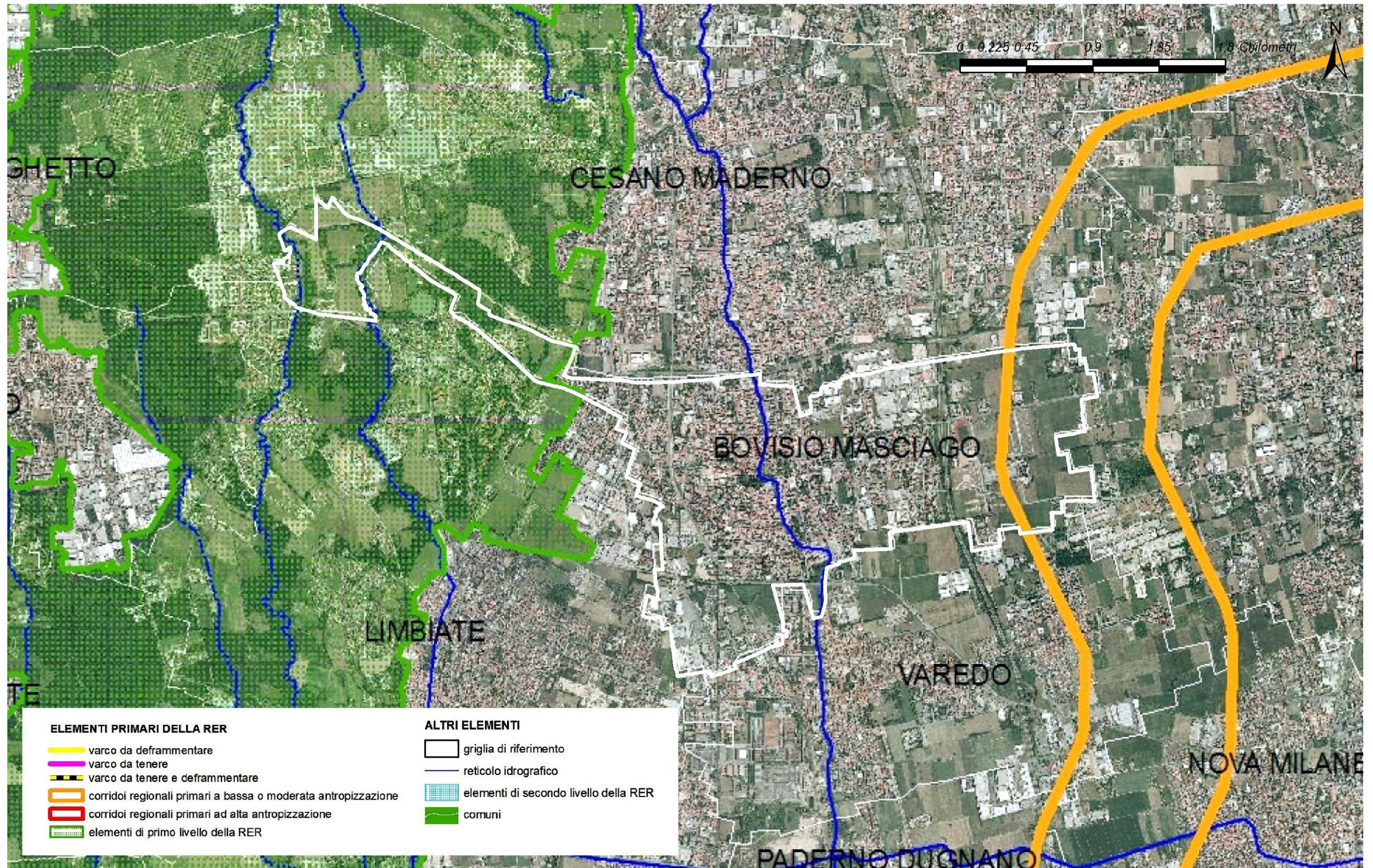


Tavola G - Contenimento dei processi di degrado e qualificazione paesaggistica: ambiti ed aree di attenzione regionale



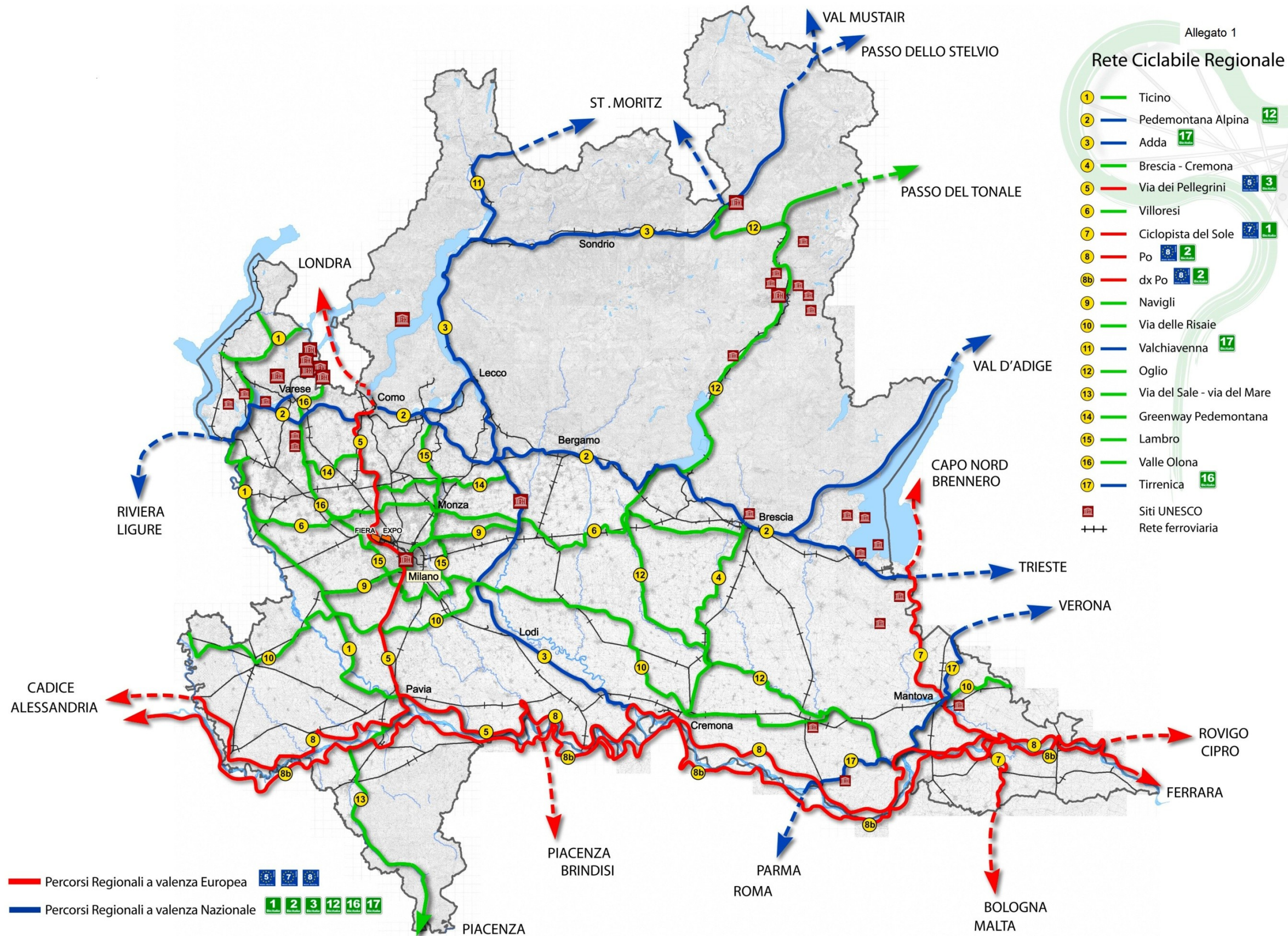
QRP 01.04 – RETE ECOLOGICA REGIONALE (R.E.R.)



Rete Ecologica Regionale: settore brianza orientale



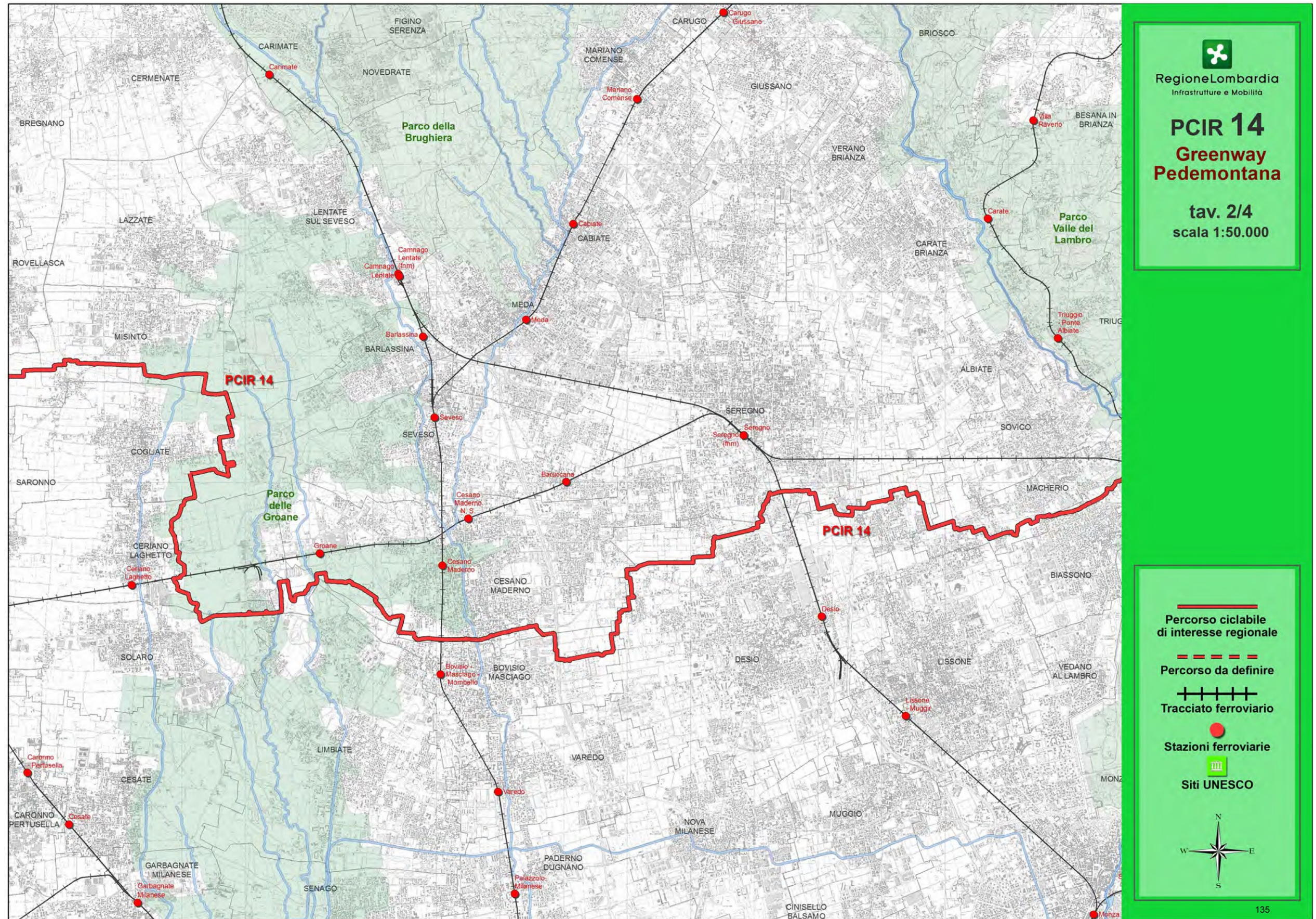
QRP 01.05 – PIANO REGIONALE DELLA MOBILITÀ CICLISTICA (P.R.M.C.)



Rete Ciclabile Regionale



Regione Lombardia



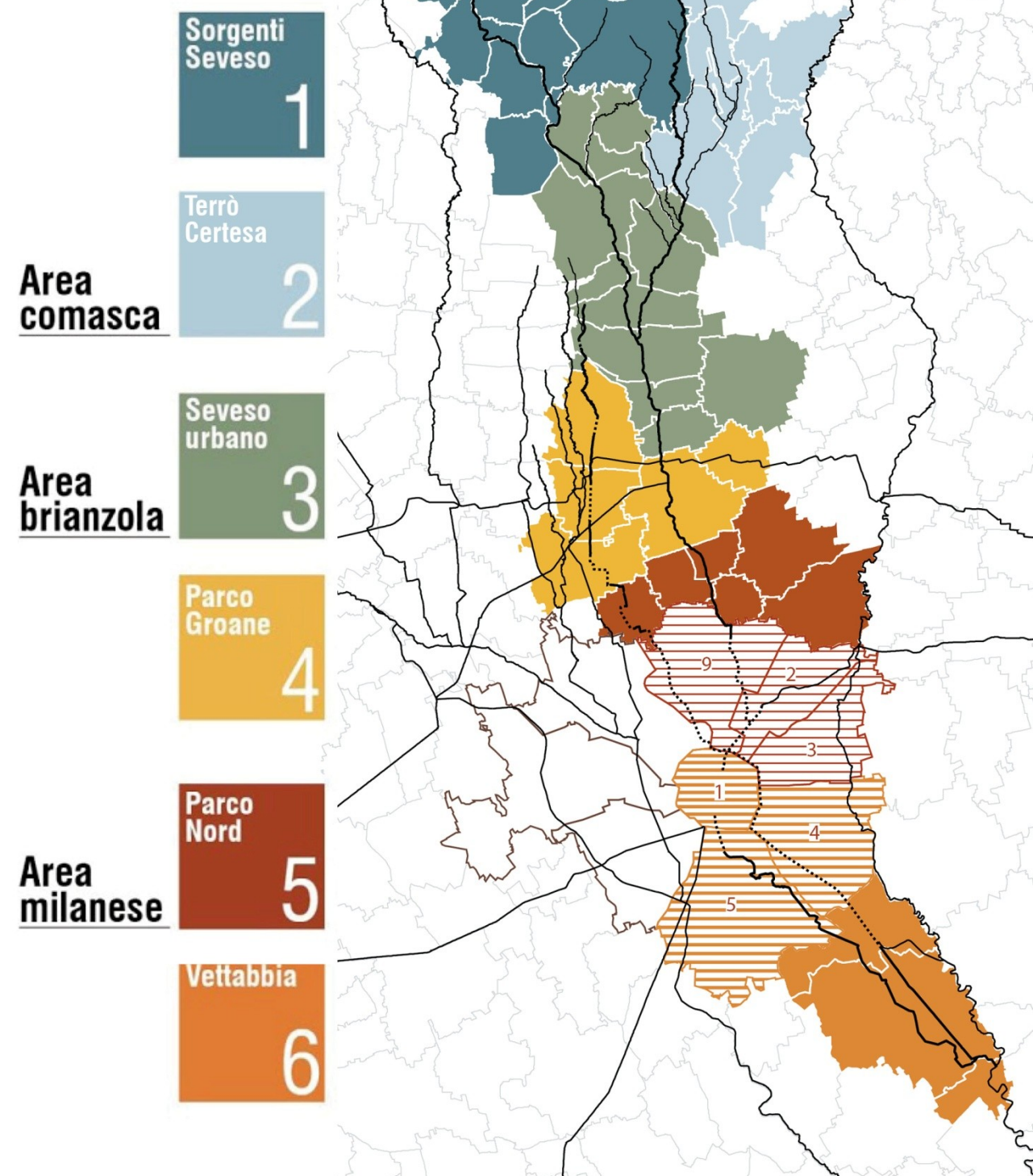
Percorso Ciclabile di Interesse Regionale 14 Greenway 2/4



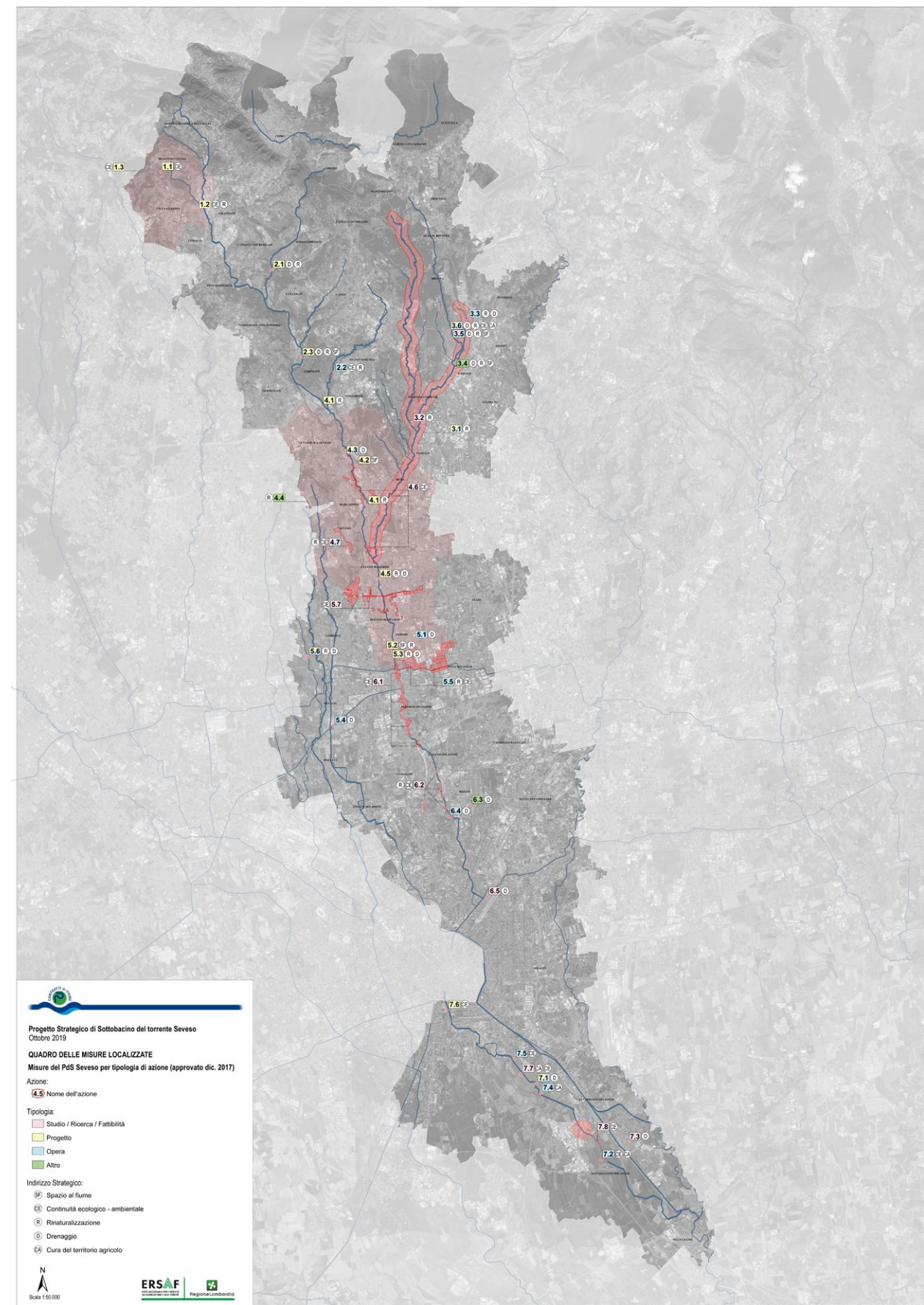
QRP 01.06 – CONTRATTO DI FIUME (C.D.F.): PROGETTO STRATEGICO DI SOTTOBACINO DEL TORRENTE SEVESO

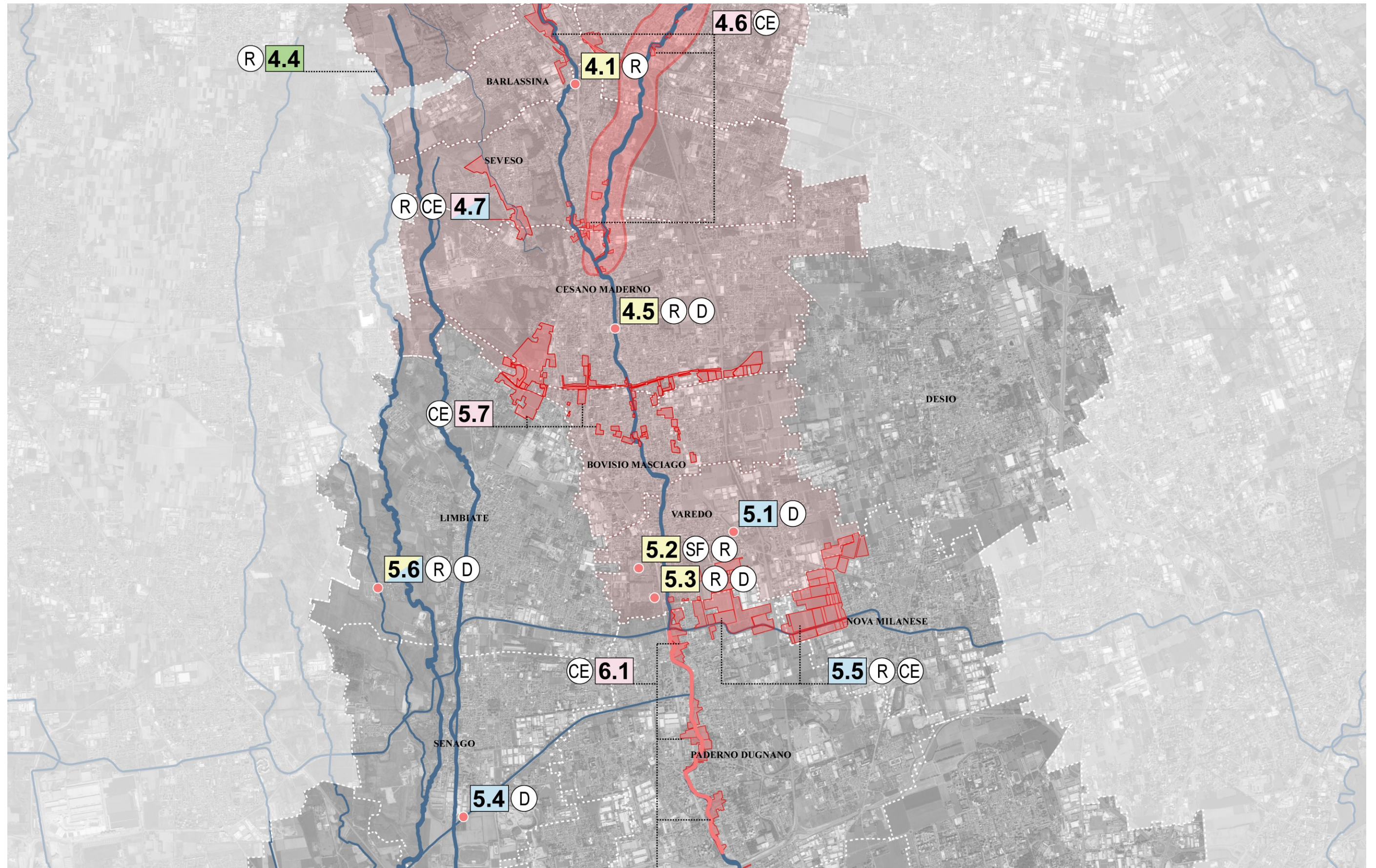


Ambiti territoriali del Sottobacino



Ambiti territoriali del sottobacino e Progetto Strategico di Sottobacino





Inquadramento territoriale Progetto Strategico: Azione 5.7 Realizzazione di una connessione ecologica tra Parco Groane e PLIS Grugnotorto-Villoresi



QRP 01.07 – PROGRAMMA DI TUTELA E USO DELLE ACQUE (P.T.U.A.)

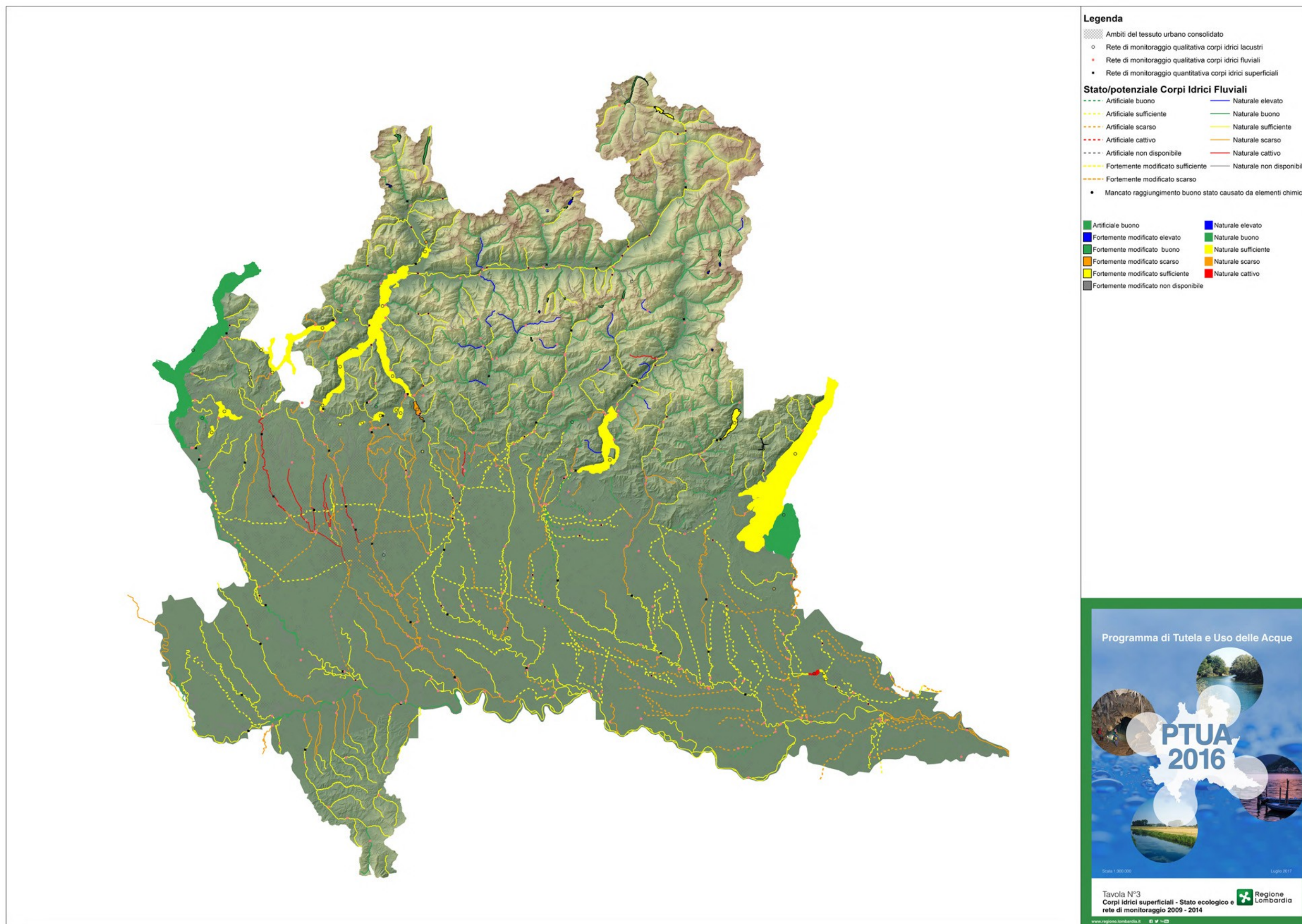


TAVOLA 03 Corpi idrici superficiali. Stato ecologico e rete di monitoraggio 2009-2014. Luglio 2017

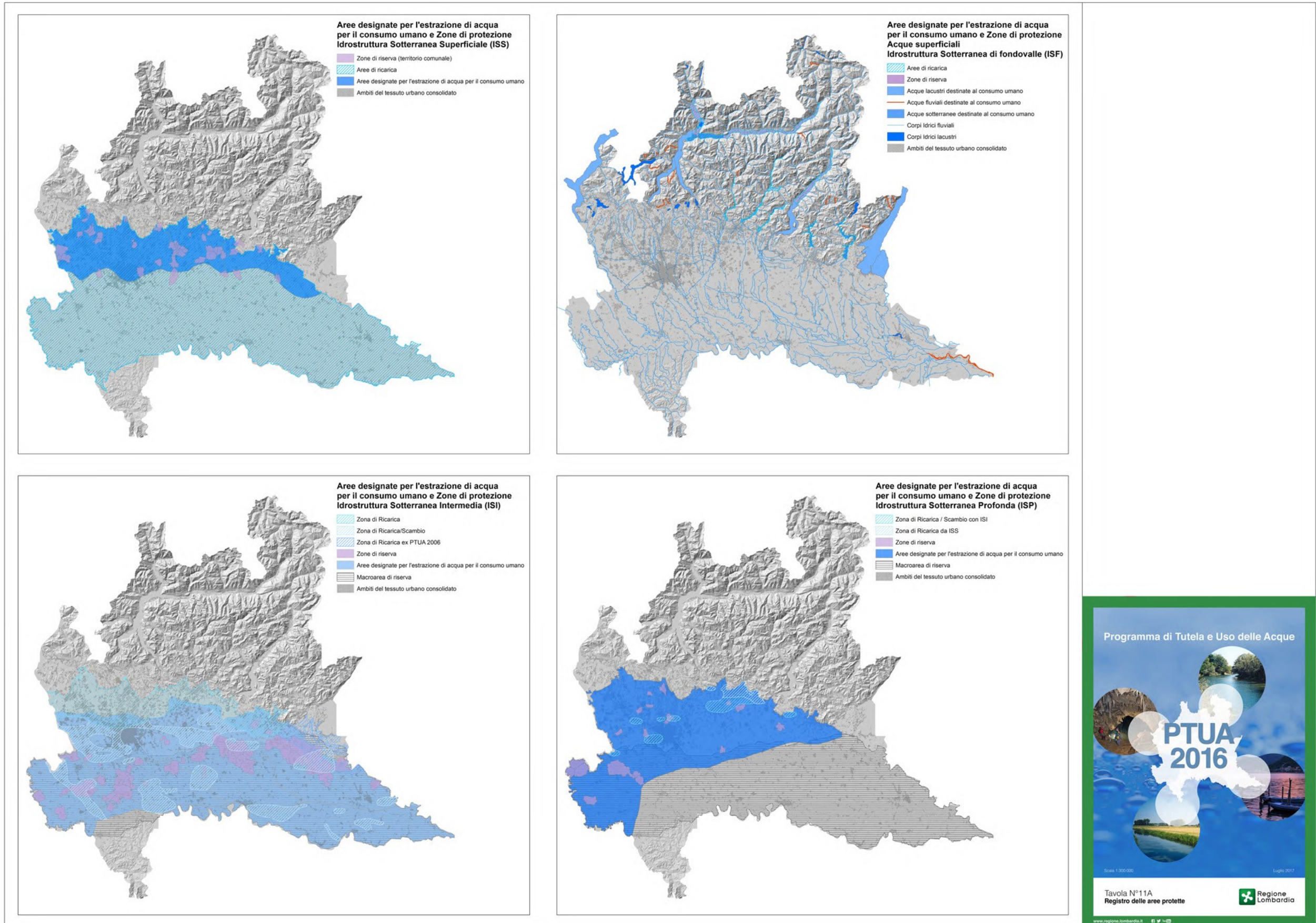


TAVOLA 11A Registro delle aree protette. Luglio2017



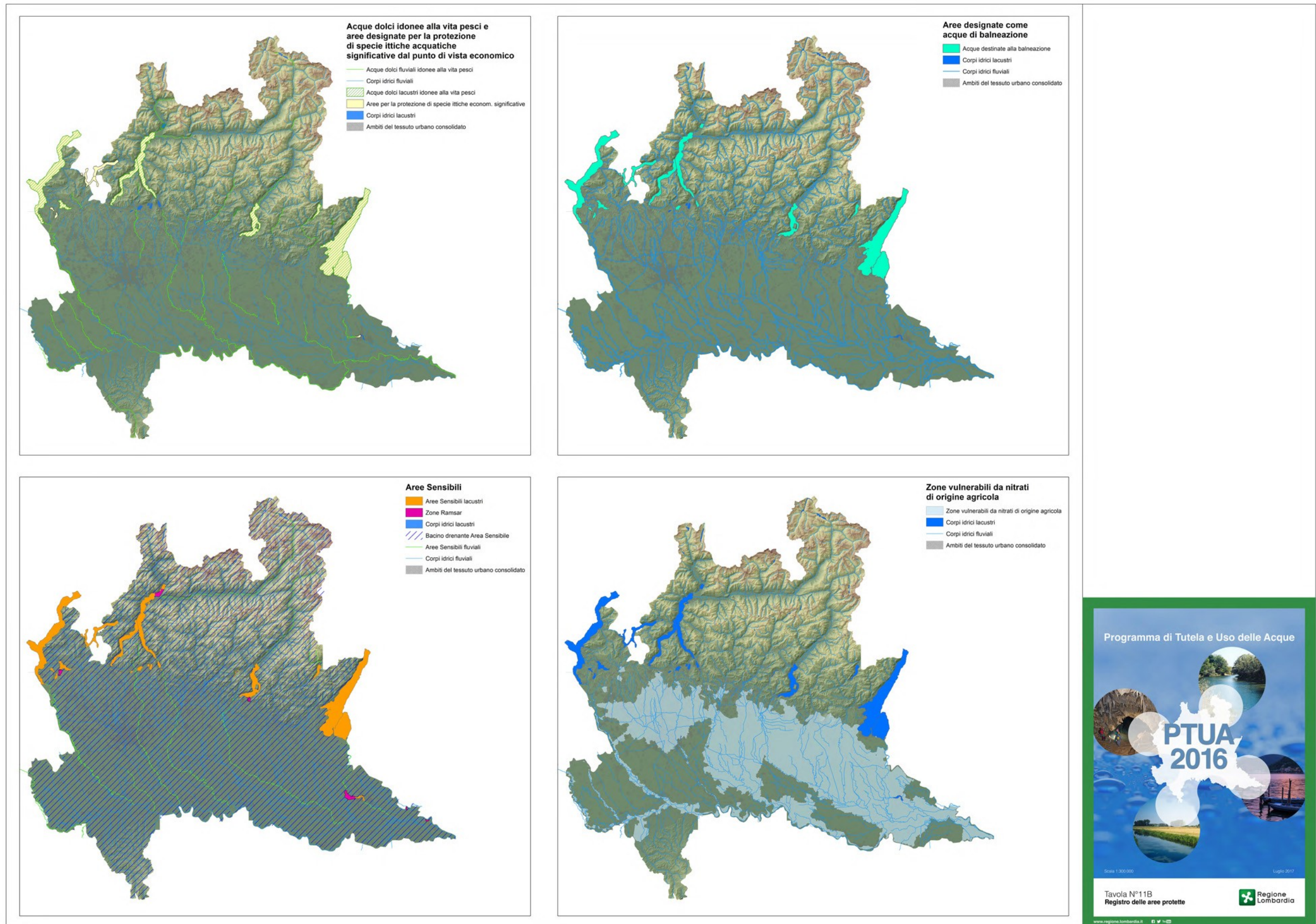
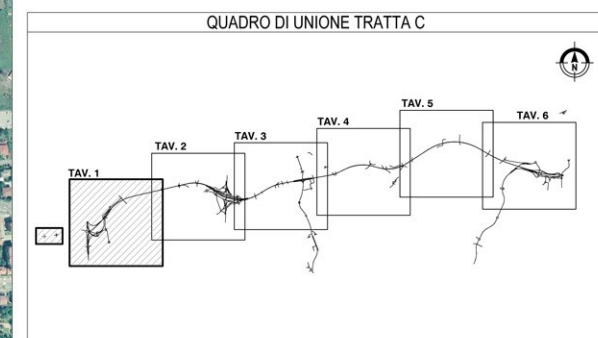
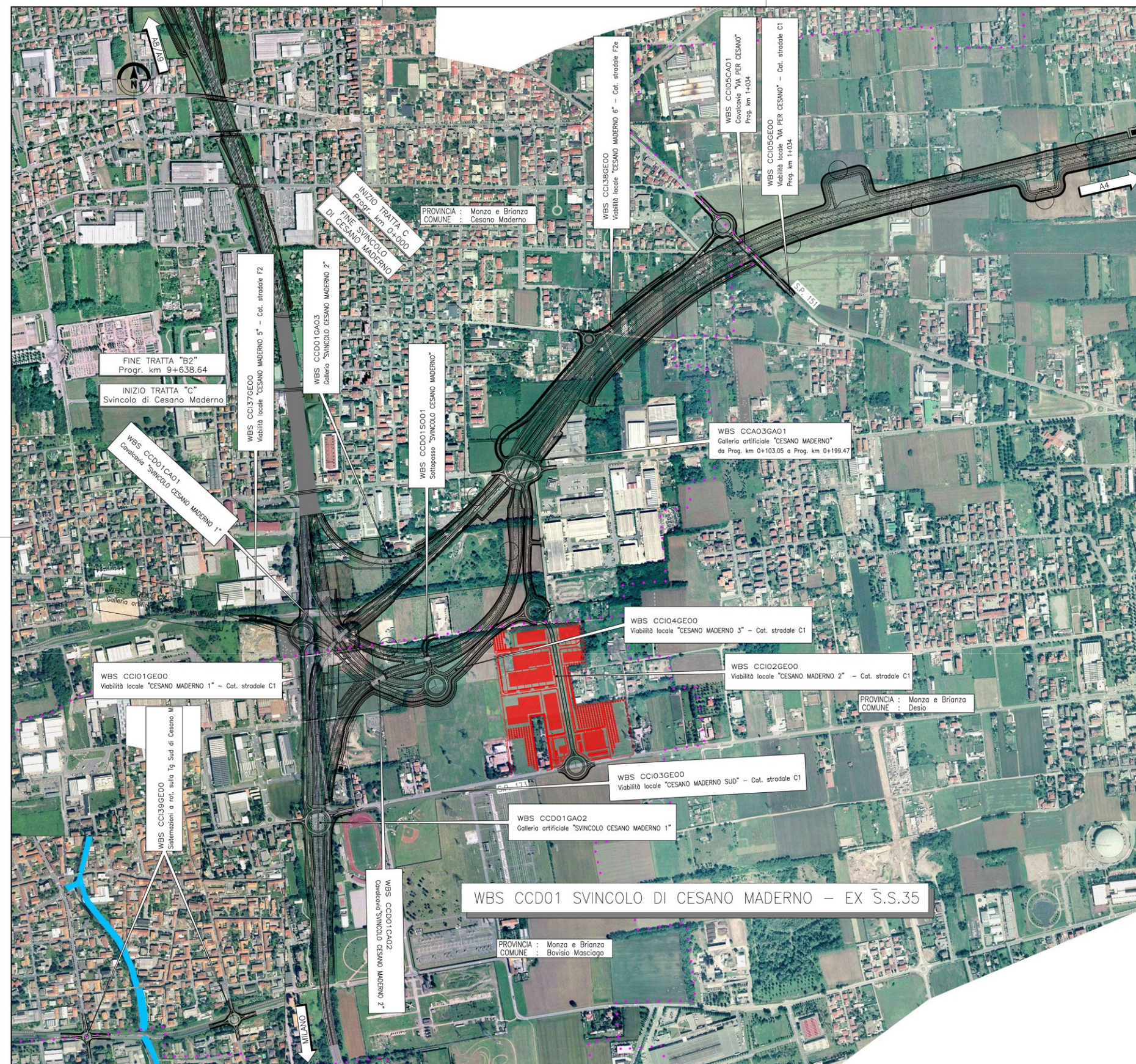


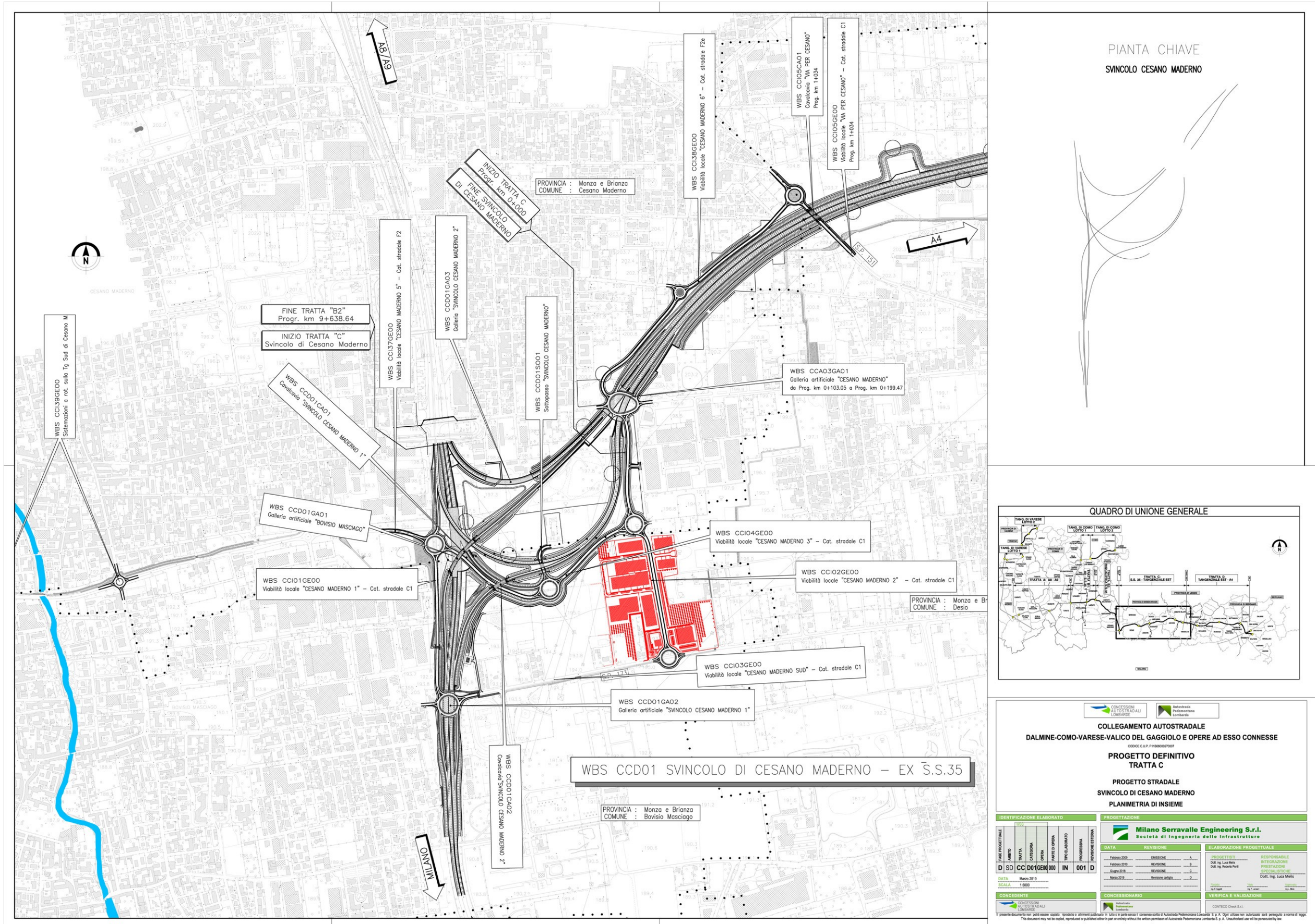
TAVOLA 11B Registro delle aree protette. Luglio2017



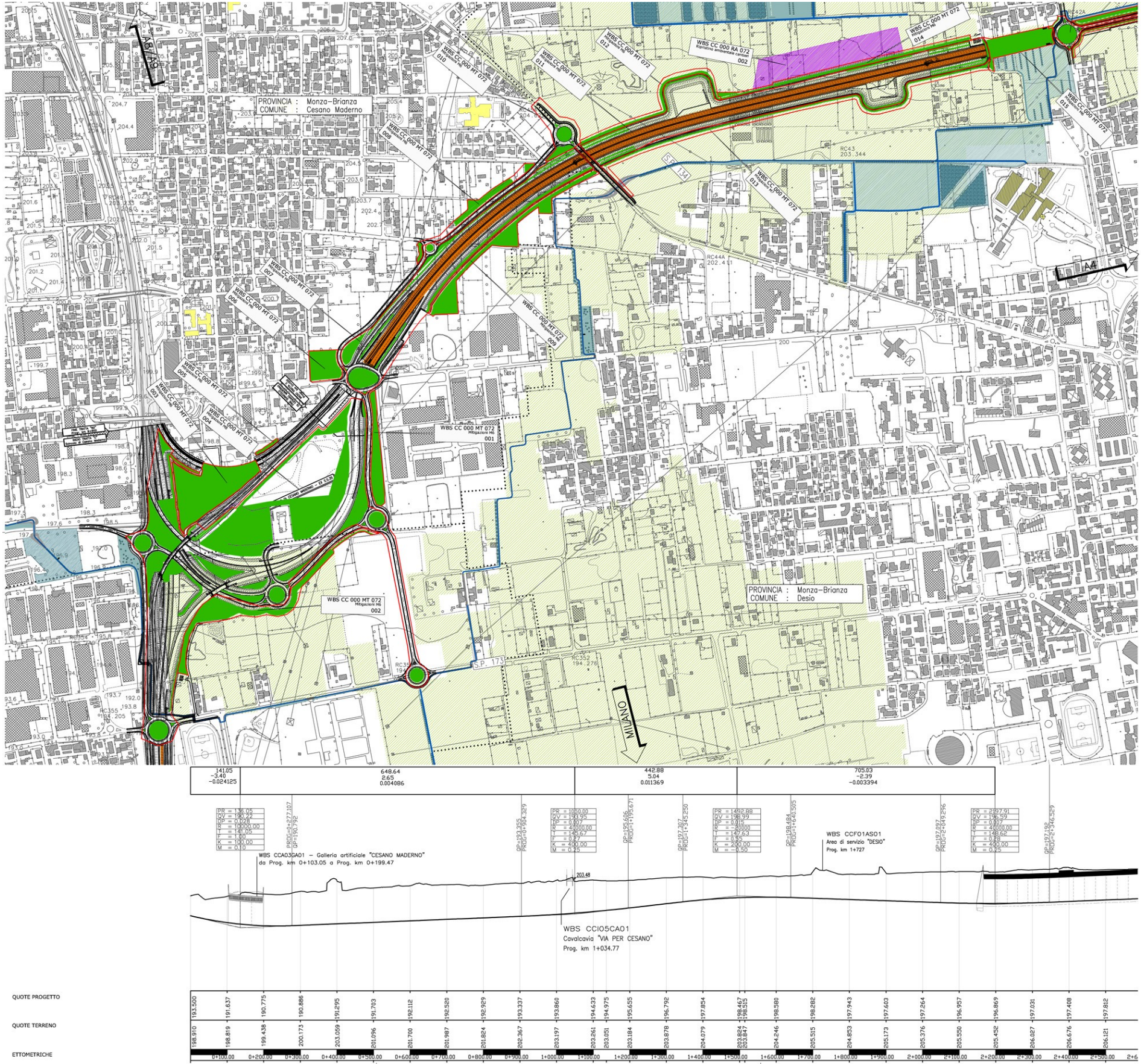
**QRP 01.08 – COLLEGAMENTO AUTOSTRADALE DALMINE – COMO – VARESE - VALICO DEL GAGGIOLO E OPERE AD ESSO CONNESSE.
PROGETTO DEFINITIVO**



Tratta C Planimetria su fotopiano asse principale TAV. 1



Tratta C Planimetria di insieme. Svincolo di Cesano Maderno



LEGENDA

TRACCIATO AUTOSTRADALE

- Rilevato
- Trincea
- Galleria
- Viadotto

CORSI D'ACQUA

AREE DI PREGIO PAESAGGISTICO AMBIENTALE

- Parchi regionali, Parchi locali, Pils, Aree a tutela speciale
- Nuovi storici
- Beni di interesse storico

USO DEL SUOLO SEMPLIFICATO

- Residenza
- Industria/artigianato/commercio
- Ricettori sensibili

M AREE INTERVENTO MITIGAZIONE PAESISTICO/AMBIENTALE

AMBIENTE BIOTICO

- 1. ECOSISTEMI
- Nuove superfici boschive
- Fasce in ambito boschivo
- Riquilibrare superfici boschive
- 2. FAUNA
- Passaggi fauna
- Aree imbocco passaggi fauna
- 3. VEGETAZIONE
- Ricomposizione rete agroforestale
- Ricomposizione rete vegetazionale

4. AMBITO IDRICO

- Rete vegetazionale lungo corsi d'acqua
- Rete vegetazionale in ambiente umido

PAESAGGIO

5. AMBITI DI RILEVANZA PAESISTICA

- Riquilibrare in aree parco/pils
- Riquilibrare in ambito di interesse storico architettonico

6. AMBITI URBANIZZATI

- Aree intercluse
- Mascheramenti

7. NUOVE CENTRALITÀ

- Riquilibrare frange urbane
- Nuove aree a verde pubblico

8. IDENTITÀ DEI LUOGHI SICUREZZA STRADALE

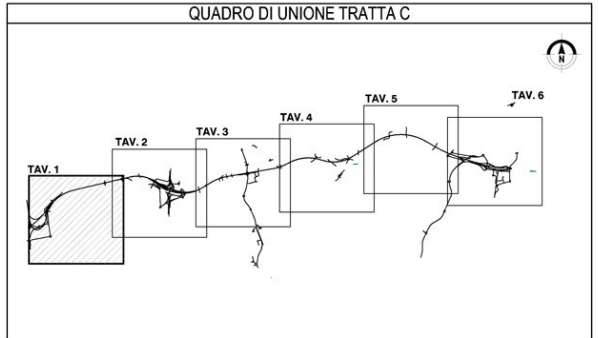
- Rete vegetazionale interna
- Rete vegetazionale interconnessioni e svincoli
- Rete vegetazionale barriere e aree di servizio

AREE INTERVENTO DI RIPRISTINO VEGETAZIONE ESISTENTE

- RIPISTINO AMBIENTALE CANTIERI
- RIPISTINO VEGETAZIONE ESISTENTE SU GALLERIE ARTIFICIALI
- RIPISTINO VEGETAZIONE ESISTENTE OPERE STRADALI ADIACENTI

INTERVENTI DI COMPENSAZIONE

- GREENWAY
- CONNESSIONI RETI CICLOPEDONALI
- PROGETTI D'AREA



COLLEGAMENTO AUTOSTRADALE
DALMINE-COMO-VARESE-VALICO DEL GAGGIOLO E OPERE AD ESSO CONNESSE
CODICE CUP: F11B0000000000

PROGETTO DEFINITIVO
TRATTA C - TRM10 (CH01) - TRM17 (CH02)

PROGETTO DI MITIGAZIONE AMBIENTALE
ASSE PRINCIPALE - SVINCOLI - VIABILITÀ SECONDARIA
PLANIMETRIA DI INSIEME TAV.1

IDENTIFICAZIONE ELABORATO

ANNO	TRATTA	DATA	PROGETTO	PROGRESSO	REVISIONE
2019	TRM10	15/03/2019	PROGETTO DEFINITIVO	100%	001

PROGETTAZIONE

Milano Serravalle Engineering S.r.l.
Società di Ingegneria delle Infrastrutture

DATA

REVISIONE	REVISIONE	REVISIONE	REVISIONE
01	02	03	04

ELABORAZIONE PROGETTUALE

PROGETTISTI	RESPONSABILE	INTERPRETARE	VERIFICARE
Ing. Luca Neri	Ing. Luca Neri	Ing. Luca Neri	Ing. Luca Neri

CONCEDENTE

CONCESSIONARIO

VERIFICA E VALIDAZIONE

CONTRATTO D'OPERA S.r.l.

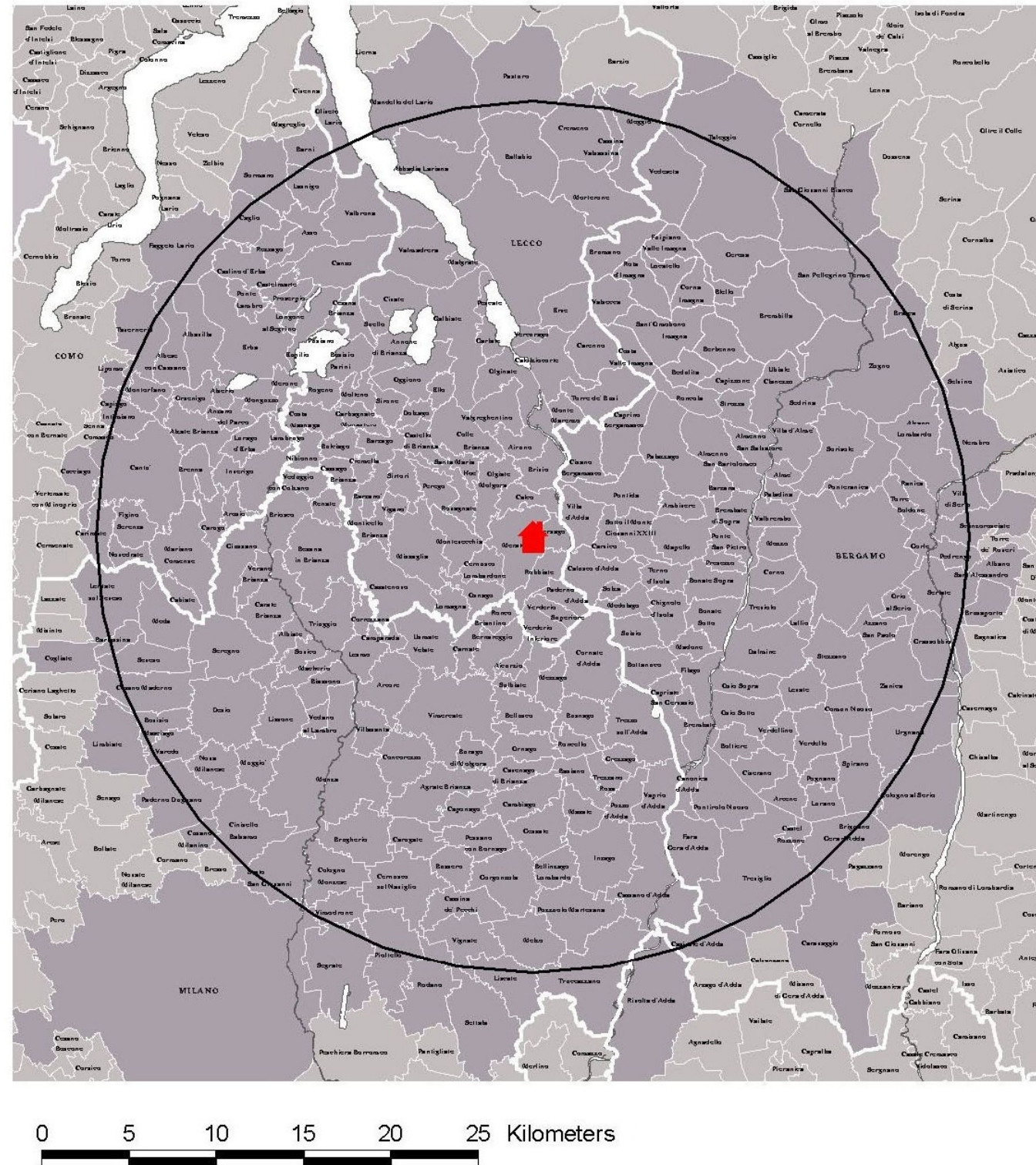
Tratta C Progetto di mitigazione ambientale



QRP 01.09 –OSSERVATORI ASTRONOMICI IN LOMBARDIA



Osservatorio Astronomico Brera di Merate (LC) Raggio della fascia di rispetto Km. 25



Localizzazione degli osservatori e delle relative fasce di rispetto



QRP 02.01 – PROGRAMMAZIONE TERRITORIALE PROVINCIALE: PTCP PROVINCIA DI MONZA E DELLA BRIANZA

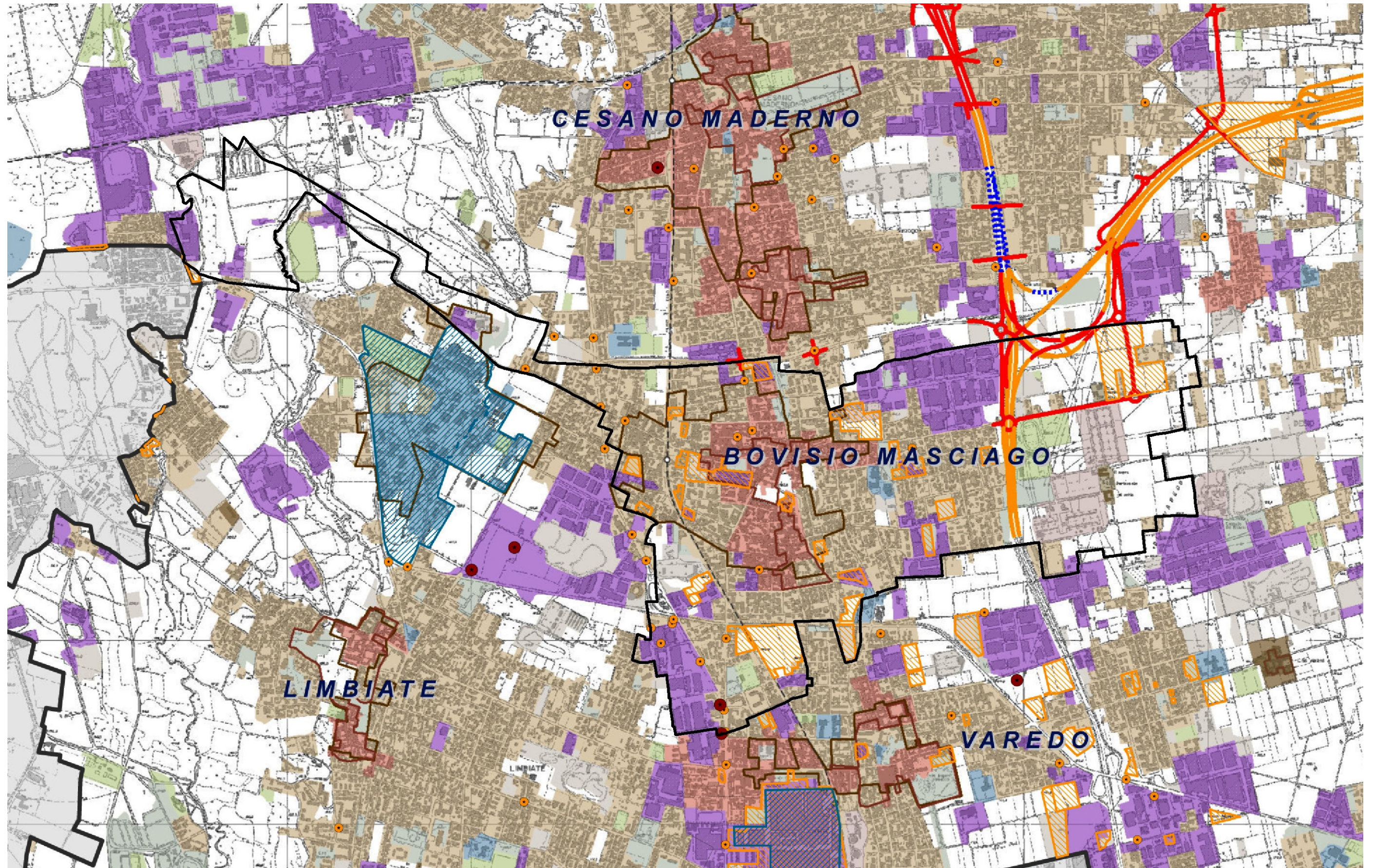


Tavola 1 - Caratteristiche del sistema insediativo e interventi di trasformazione urbana di rilevanza sovracomunale



Legenda


LA CITTA' CONSOLIDATA

DESTINAZIONE D'USO PREVALENTE DELLO SPAZIO URBANIZZATO [DUSAF 3.0]


LA CITTA' STORICA



Insedimenti rurali



Nuclei di Antica Formazione [IGM 1888]



Nuclei di Antica Formazione [IGM 1930]

LA CITTA' DELL'ABITARE



Tessuto residenziale continuo denso (>80% - grandi ed. residenziali)



Tessuto residenziale continuo mediamente denso (>80% - piccoli ed. residenziali)



Tessuto residenziale discontinuo, rado e nucleiforme, sparso (10 - 80%)



Cascine

LA CITTA' DELLA PRODUZIONE



Insedimenti industriali, artigianali, commerciali




GSV - Grandi Strutture di Vendita



MSV - Medie Strutture di Vendita


LA CITTA' DEI SERVIZI



Insedimenti ospedalieri e impianti pubblici




Impianti tecnologici



Strutture ricettive e impianti sportivi



Parchi e giardini



Cimiteri e aree degradate/non utilizzate



LA CITTA' DELLE TRASFORMAZIONI


Grandi progetti di recupero e trasformazione urbana



AT - Ambiti di Trasformazione da PGT vigenti



Confini Provincia di Monza e della Brianza



Confini comunali

Grandi progetti infrastrutturali

Pedemontana



tratti in superficie



tratti in trincea



tratti in galleria



TEEM

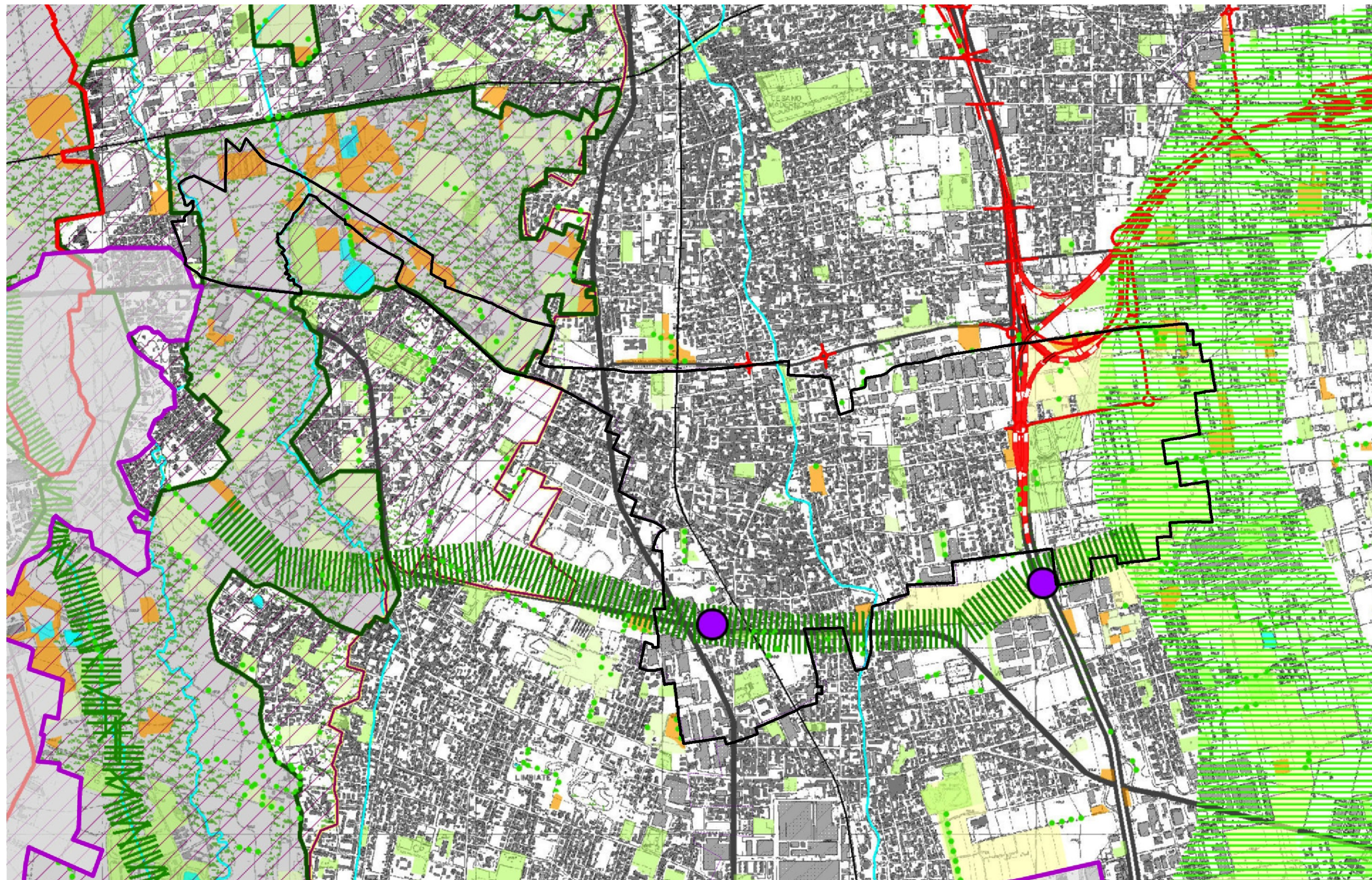


Tavola 2 - Elementi di caratterizzazione ecologica del territorio



Legenda

CARATTERI ECOLOGICI DEL TERRITORIO PROVINCIALE



Principali linee di continuità ecologica



Elementi di interruzione della continuità

RETE ECOLOGICA REGIONALE (Deliberazione Giunta Regionale n. 8/10962 del 30/12/2009)



Corridoi regionali primari a bassa o moderata antropizzazione



Corridoi regionali primari ad alta antropizzazione




Elementi di primo livello




Elementi di secondo livello



Aree prioritarie per la biodiversità in Lombardia




varco da deframmentare




varco da mantenere



varco da mantenere e deframmentare



verde urbano e sportivo (fonte DUSAF 3.0)



prati (fonte DUSAF 3.0)



aree boscate (fonte DUSAF 3.0)



cespuglieti (fonte DUSAF 3.0)




acque superficiali (fonte DUSAF 3.0)




filari (fonte DUSAF3.0)



Siti di Interesse Comunitario




Parchi Regionali



Parchi Locali di Interesse Sovracomunale

Autostrada Pedemontana



raso, rilevato



trincea



viadotto



galleria



TEEM

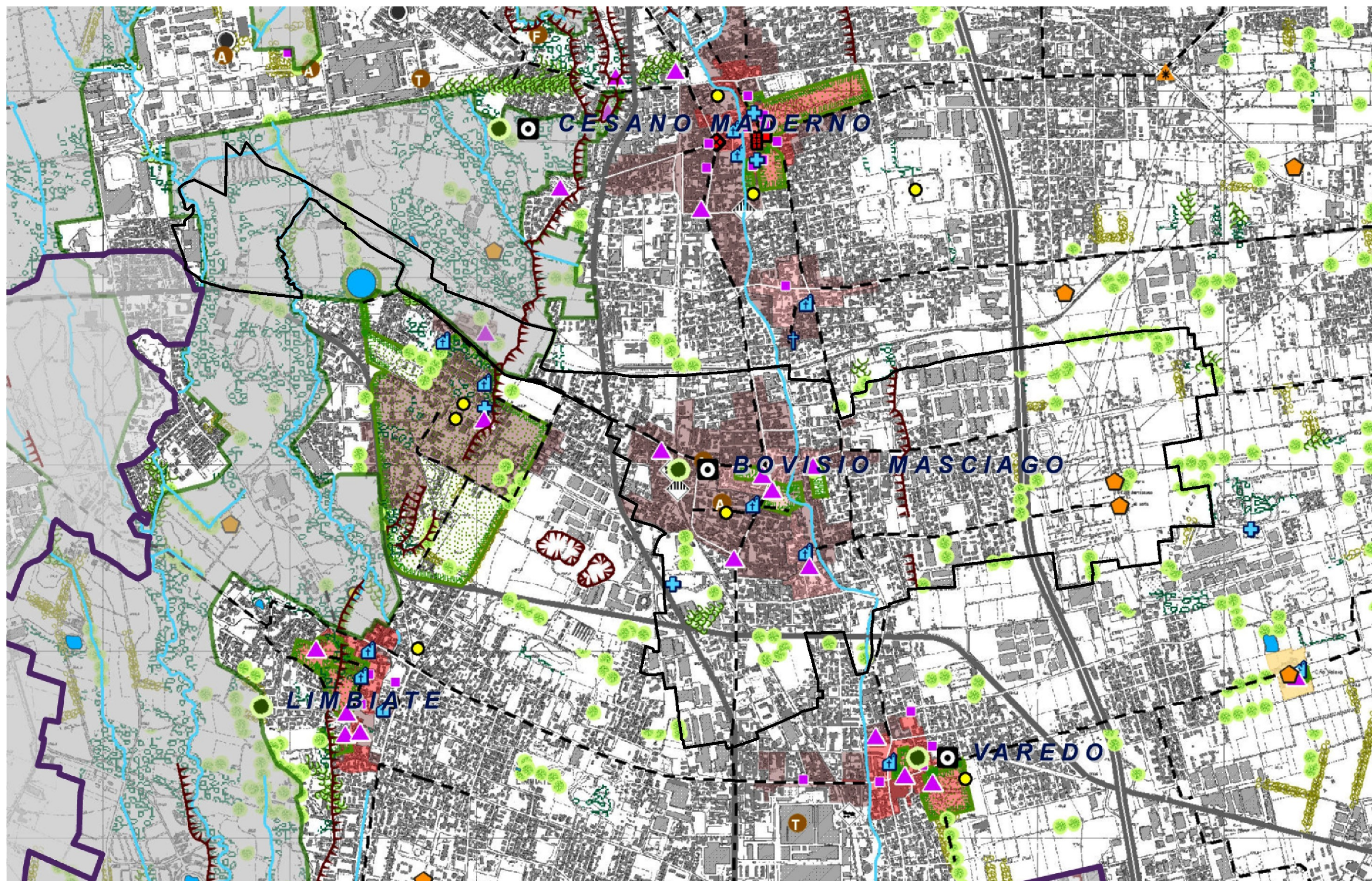


Tavola 3a - Ambiti, sistemi ed elementi di rilevanza paesaggistica



Legenda

SISTEMI ED ELEMENTI DI PREVALENTE VALORE NATURALE

SISTEMI DI PARTICOLARE RILEVANZA GEOMORFOLOGICA

- Creste di morena
- Orli di terrazzo
- Geositi

IDROGRAFIA NATURALE

- Fontanili
- Fiumi
- Laghi

AREE DI RILEVANZA AMBIENTALE

- Zone umide

COMPONENTI VEGETALI

- Boschi (PIF Vigente) **art. 12**
- Fasce boscate **art. 12**

SISTEMI ED ELEMENTI DI PREVALENTE VALORE STORICO E CULTURALE

BENI STORICO-ARCHITETTONICI **art. 13**

Aggregati storici **art. 14**

- Centri storici
- Nuclei storici
- Comparti urbani al 1930
- Quartieri di impianto omogeneo
- Insediamenti rurali

Architettura civile residenziale **art. 15**

- Villa
- Casa, palazzo
- Architettura civile non residenziale

- Parco storico, giardino **art. 16**

Architettura religiosa **art. 17**

- Chiesa o edificio per culto
- Monastero, abbazia, convento, chiostro, seminario
- Monumento religioso o altro edificio religioso

Architettura militare **art. 18**

- Castello, fortezza
- Torre
- Altre strutture legate alla storia militare (mura, bastioni, fossato, fortificazioni)

Architettura e manufatti della produzione industriale **art. 20**

- Setificio, filanda, cotonificio, e altri impianti del settore tessile
- Fornace, industria per metalli edili o ceramiche
- Impianto per la produzione di energia
- Altri impianti (industria alimentare, meccanica, conceria, laboratori e impianti artigianali)

Architettura e manufatti della produzione agricola **art. 23**

- Cascina, casa colonica, stalla, fienile, altro edificio rurale
- Molino

- Filari (fonte DUSAF 3.0) **art. 25**

- Siepi (fonte DUSAF 3.0) **art. 25**

- Presenza di alberi monumentali **art. 26**
[per l'elenco puntuale si veda il relativo repertorio]

Viabilità di interesse storico (IGM 1888) **art. 27**

- Rete stradale principale
- Stazione ferroviaria o tranviaria
- Ponte o attraversamento

BENI ARCHEOLOGICI **art. 21**

- Beni archeologici
- Siti archeologici
[per la localizzazione si veda il relativo repertorio]

IDROGRAFIA ARTIFICIALE **art. 24**

- Naviglio di Paderno
- Canale Villoresi
- Rogge

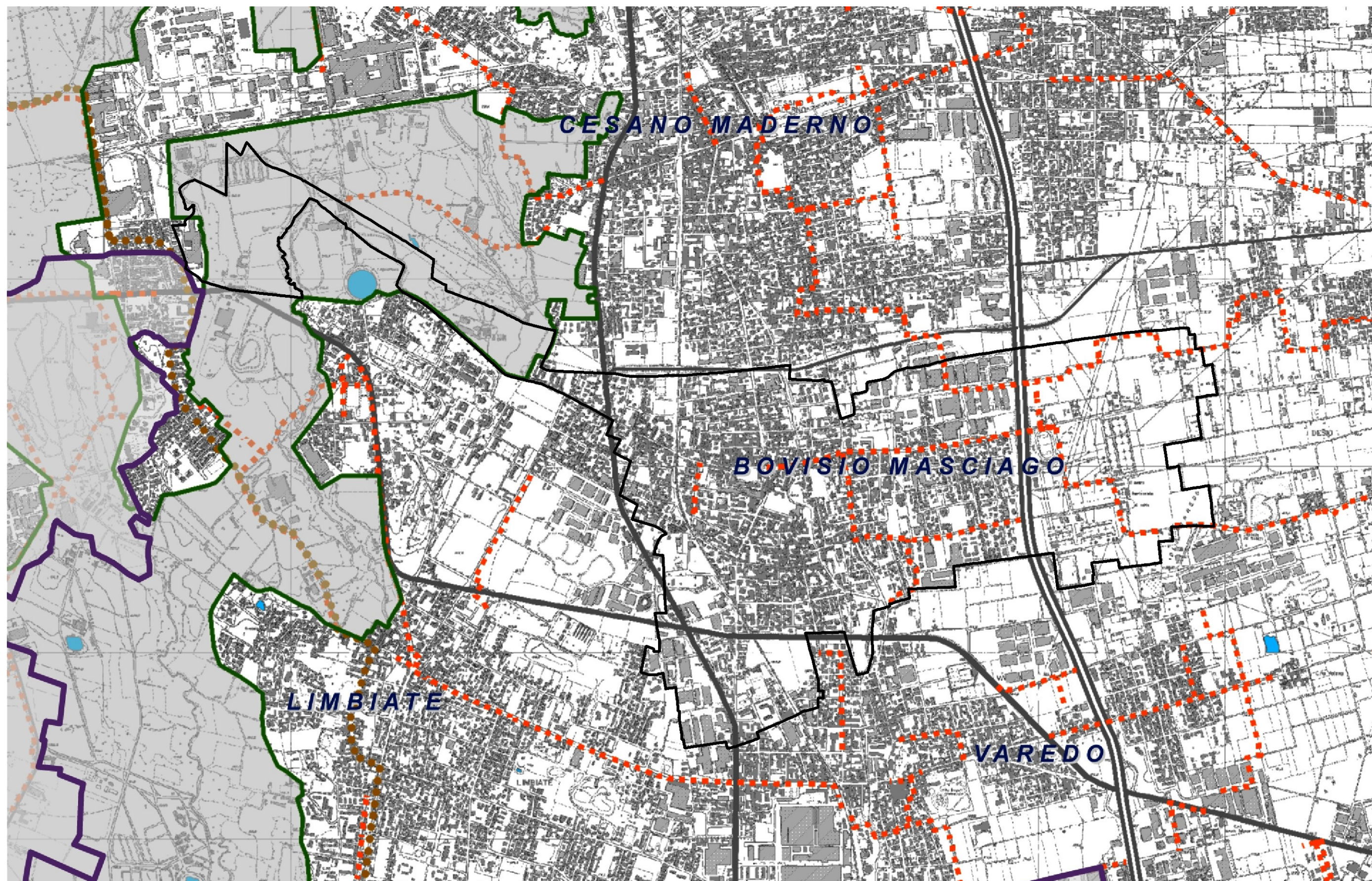



Tavola 3b - Rete della mobilità dolce




Legenda

RETE DELLA MOBILITA' DOLCE *art. 35*



Percorsi ciclopedonali



Trame dei percorsi rurali e ricomposizione del sistema agroforestale



Ferrovie di interesse turistico



Percorsi di interesse paesaggistico

ALTRI TEMATISMI



Parchi Regionali

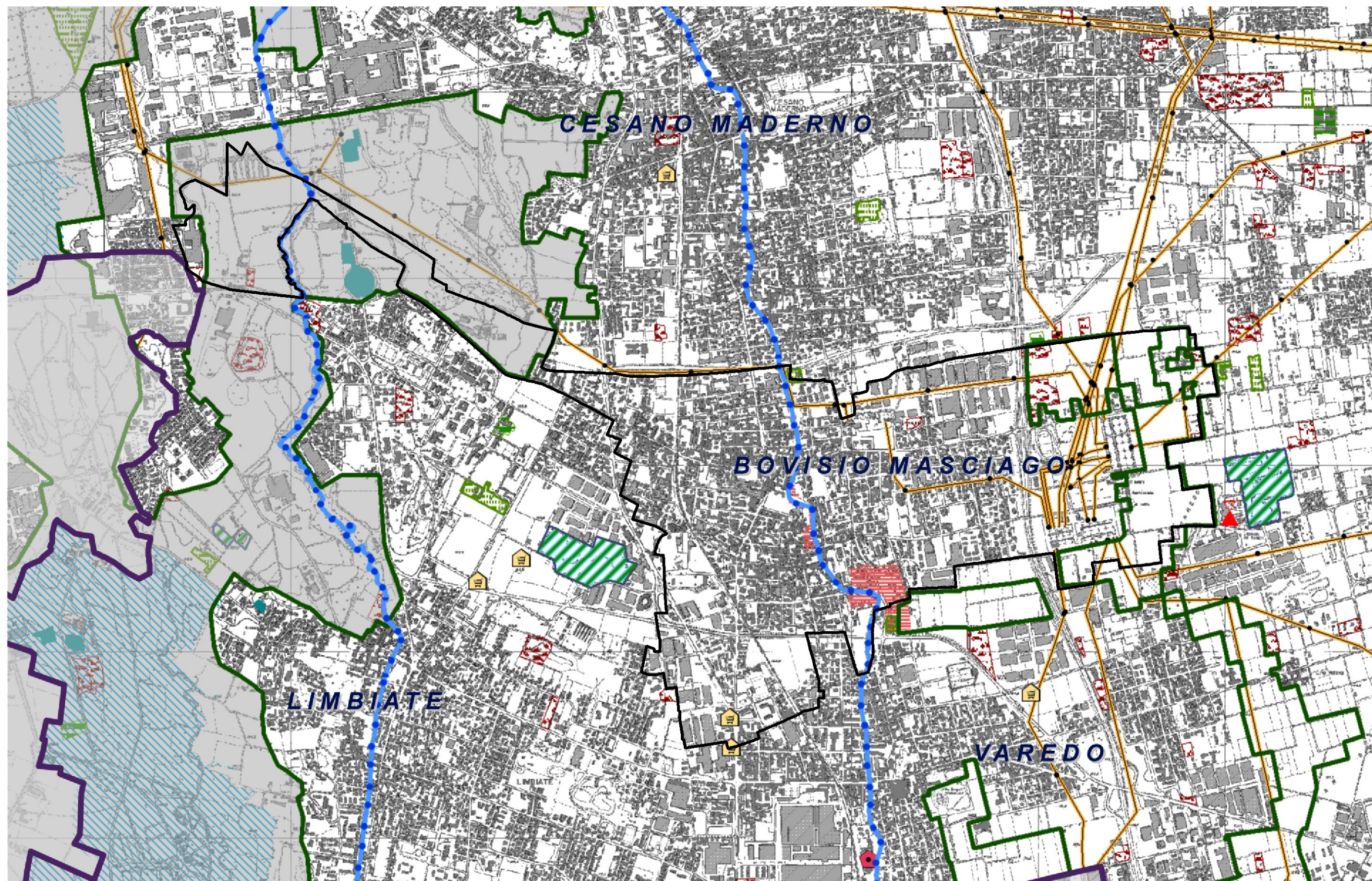






Tavola 4 - Ambiti, sistemi ed elementi di degrado e compromissione paesaggistica






Legenda

AMBITI DI DEGRADO O COMPROMISSIONE PAESAGGISTICA IN ESSERE

Processi di pianificazione, infrastrutturazione, pratiche e usi urbani

-  elettrodotti
-  ambiti territoriali estrattivi e cave di recupero **art. 29**
-  discariche **art. 30**
-  cave di prestito L.R. 14/98

ELEMENTI DETRATTORI

-  termovalorizzatori
-  impianti di depurazione
-  centri commerciali

Criticità ambientali

-  corsi d'acqua fortemente inquinati

Dissesti idrogeologici e avvenimenti calamitosi e catastrofici








-  vincolo idrogeologico

AMBITI DI DEGRADO/DETRATTORI POTENZIALI

Trasformazione della produzione agricola e zootecnica

-  aree sterili e incolti
-  serre e orti

Dissesti idrogeologici e avvenimenti calamitosi e catastrofici

-  aree con potenziale dissesto
-  limite fascia PAI a
-  limite fascia PAI b
-  limite fascia PAI c
-  aree a rischio idrogeologico molto elevato: zone I
-  aree a rischio idrogeologico molto elevato: zone B-PR
-  aree allagabili con tempo di ritorno 100 anni*

ALTRI TEMATISMI

-  Parchi Regionali

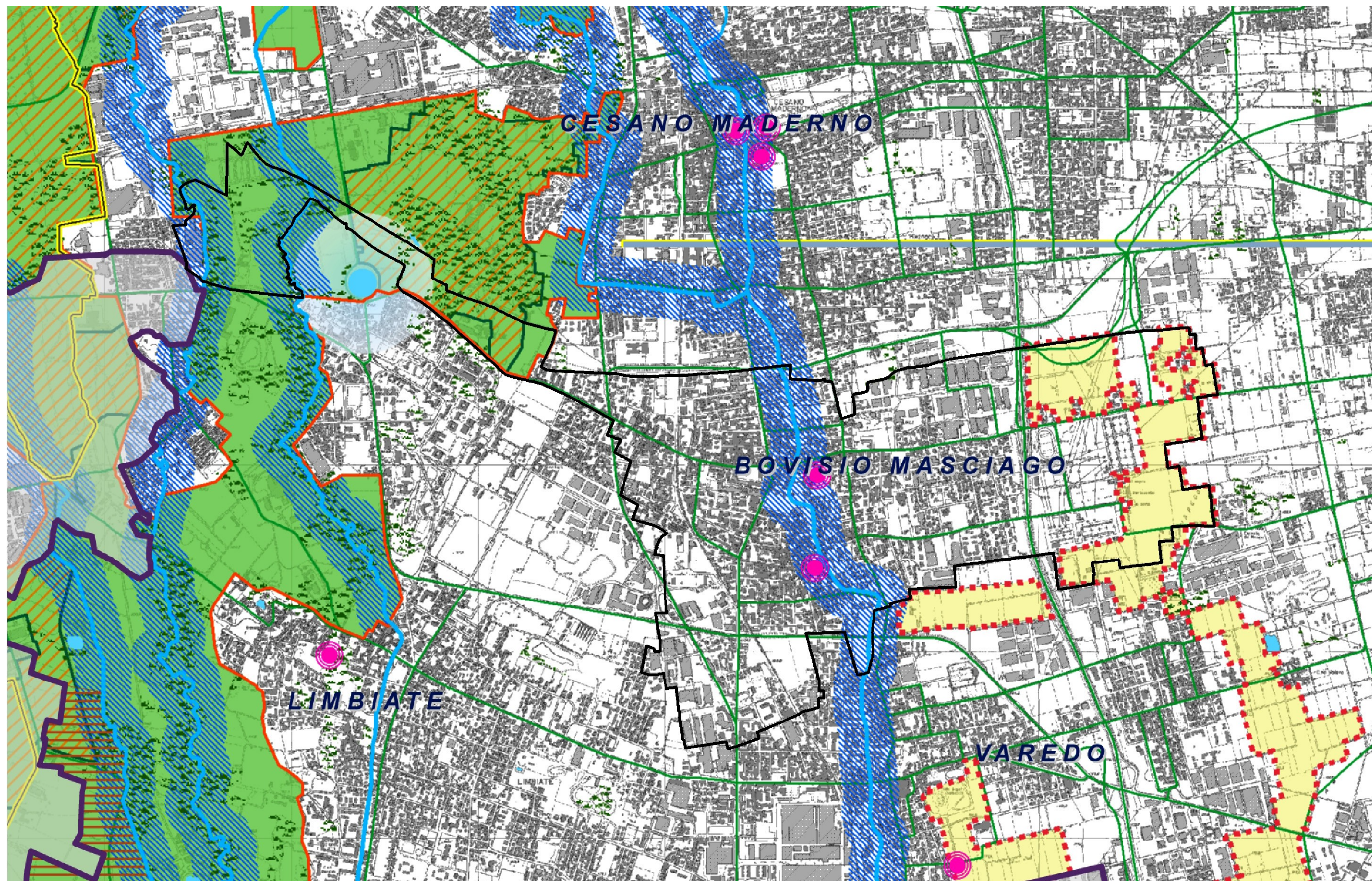


Tavola 5a - Sistema dei vincoli e delle tutele paesistico-ambientali



Legenda

AMBITI, AREE, SISTEMI ED ELEMENTI ASSOGGETTATI A SPECIFICA TUTELA DAL CODICE DEI BENI CULTURALI E DEL PAESAGGIO (DLgs. 42/04)

	beni di interesse storico-architettonico DLgs. 42/04 artt. 10 e 116; già L. 1089/39
	beni di interesse archeologico DLgs. 42/04 artt. 10 e 116; già L. 1089/39
	bellezze individue DLgs. 42/04 art. 136, comma 1 lettere a) e b); già L. 1497/39
	bellezze di insieme DLgs. 42/04 art. 136, comma 1 lettere c) e d) e art. 157; già L.1497/39
	territori contermini ai laghi DLgs. 42/04 art. 142, comma 1 lettera b); già L.431/85.
	fiumi, torrenti e corsi d'acqua pubblici e relative sponde DLgs. 42/04 art. 142, comma 1 lettera c) già L.431/85
	parchi regionali DLgs. 42/04 art. 142, comma 1 lettera f) già L.431/85
	foreste e boschi (PIF Vigente) DLgs. 42/04 art. 142, comma 1, lettera g)
	usi civici DLgs. 42/04 art. 142, comma 1 lettera h); già L. 431/85

AMBITI, AREE, SISTEMI ED ELEMENTI ASSOGGETTATI A SPECIFICA TUTELA DALLA RETE NATURA

	Siti di Importanza Comunitaria (SIC) Direttiva 92/43/CEE 'Habitat'
--	---

SISTEMA DELLE AREE PROTETTE

	parchi naturali (L.394/91)
	monumenti naturali (L.86/83)
	Parchi Locali di Interesse Sovracomunale riconosciuti (PLIS) (L.86/83)

AMBITI, AREE, SISTEMI ED ELEMENTI ASSOGGETTATI A SPECIFICA TUTELA DALLA PIANIFICAZIONE PAESAGGISTICA REGIONALE

	canale Villoresi e naviglio di Paderno PPR. art. 21
	ambito PTRR Navigli Lombardi Del. C.R. n° IX/72 del 16/11/2010

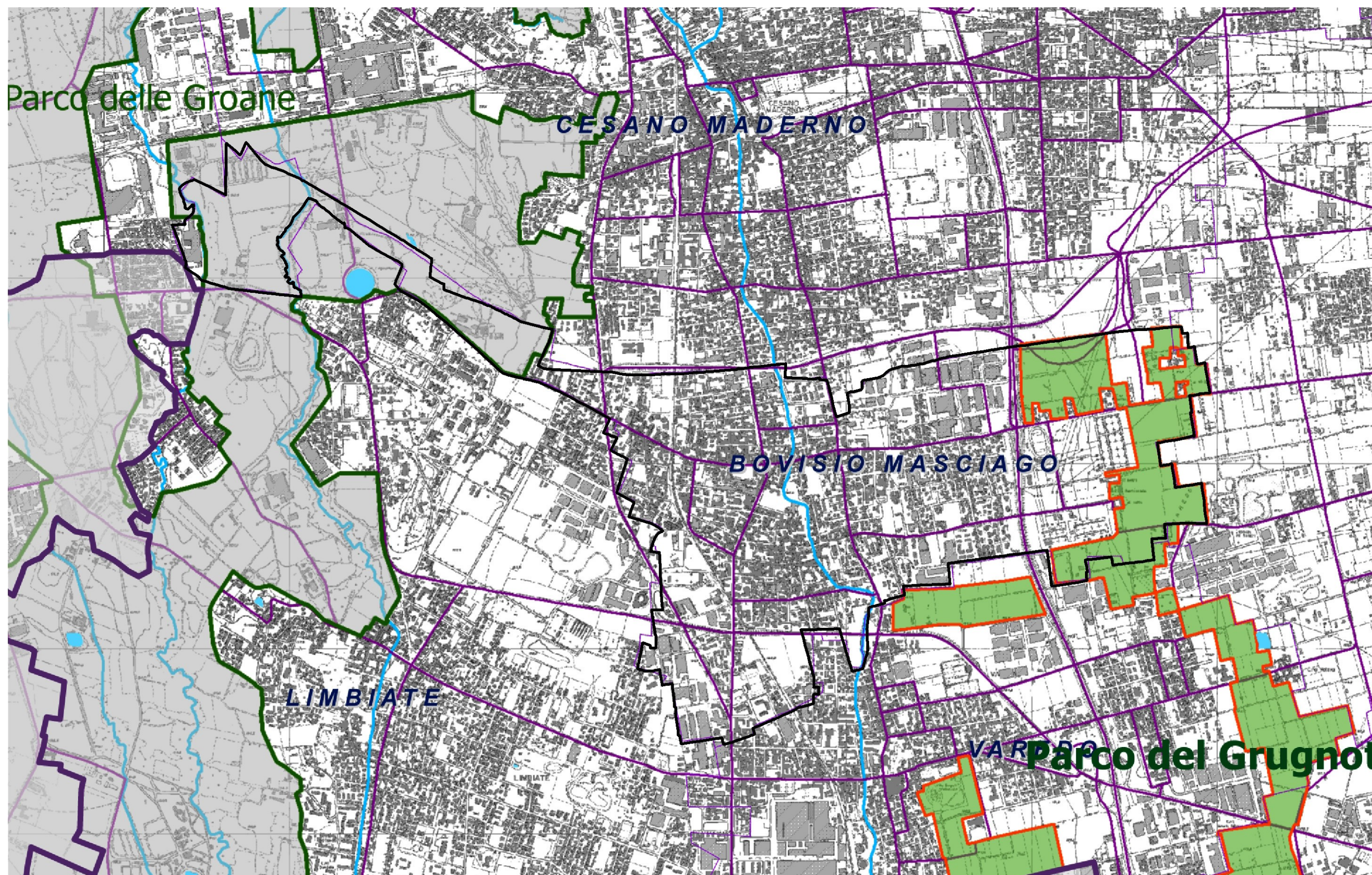


Tavola 5b - Parchi Locali di Interesse Sovracomunale



Legenda



Parchi Locali di Interesse Sovracomunale **art. 36**



Parchi Regionali

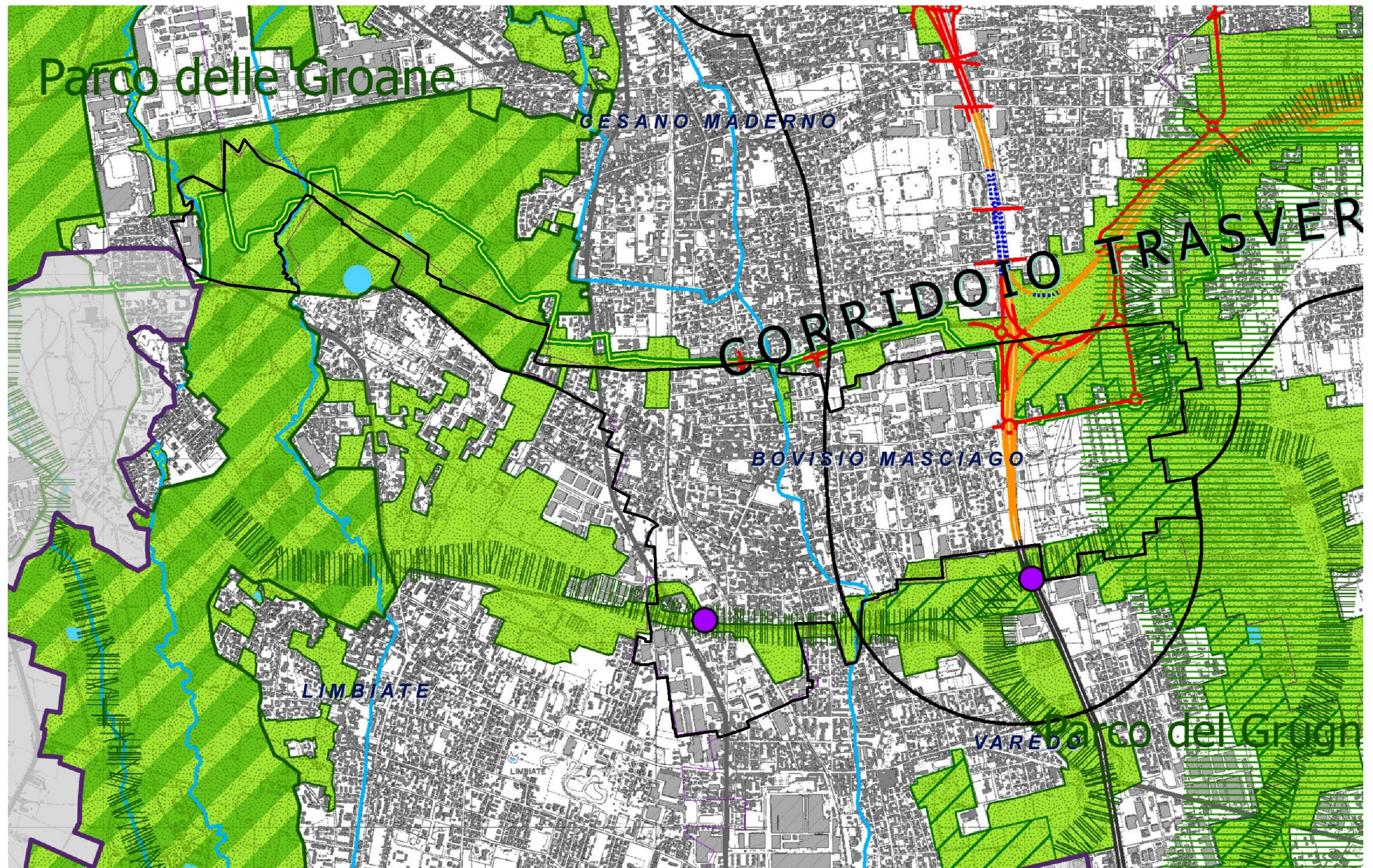



Tavola 6a - Progetto di tutela e valorizzazione del paesaggio




Legenda



RETE VERDE DI RICOMPOSIZIONE PAESAGGISTICA art. 31



RETE VERDE DI RICOMPOSIZIONE PAESAGGISTICA NEI PARCHI REGIONALI (L.R. 86/83)



DELIMITAZIONE DEL CORRIDOIO TRASVERSALE DELLA RETE VERDE art. 32

ELEMENTI DELLA RETE ECOLOGICA PROVINCIALE art.31



Corridoi ecologici primari



Corridoi ecologici secondari



Varchi funzionali



Elementi di interruzione della continuità (barriere)

ALTRI TEMATISMI



Parchi Regionali



Parchi Locali di Interesse Sovracomunale

Autostrada Pedemontana



tratti in superficie



tratti in trincea



tratti in galleria



greenway




TEEM



Autostrade, strade extraurbane principali



Confine Provinciale



Confini Comunali

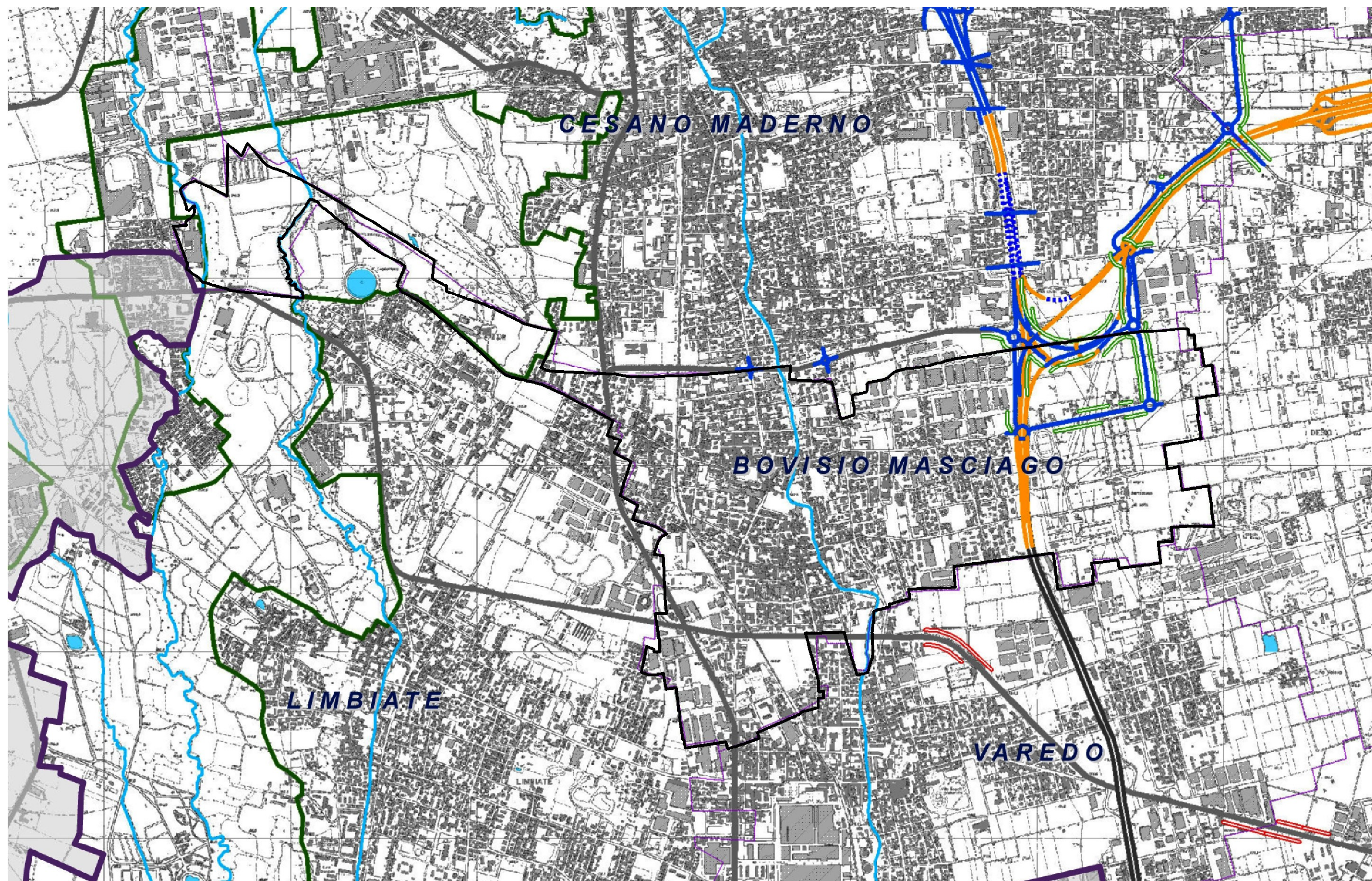



Tavola 6b - Viabilità di interesse paesaggistico



Legenda




tratti panoramici lungo la viabilità esistente **art. 28**



tratti panoramici lungo la viabilità di nuova realizzazione **art. 28**
(previsioni dello scenario programmatico)

ALTRI TEMATISMI



Parchi Regionali


Autostrada Pedemontana



tratti in superficie



tratti in trincea



tratti in galleria



TEEM



autostrade, strade extraurbane principali

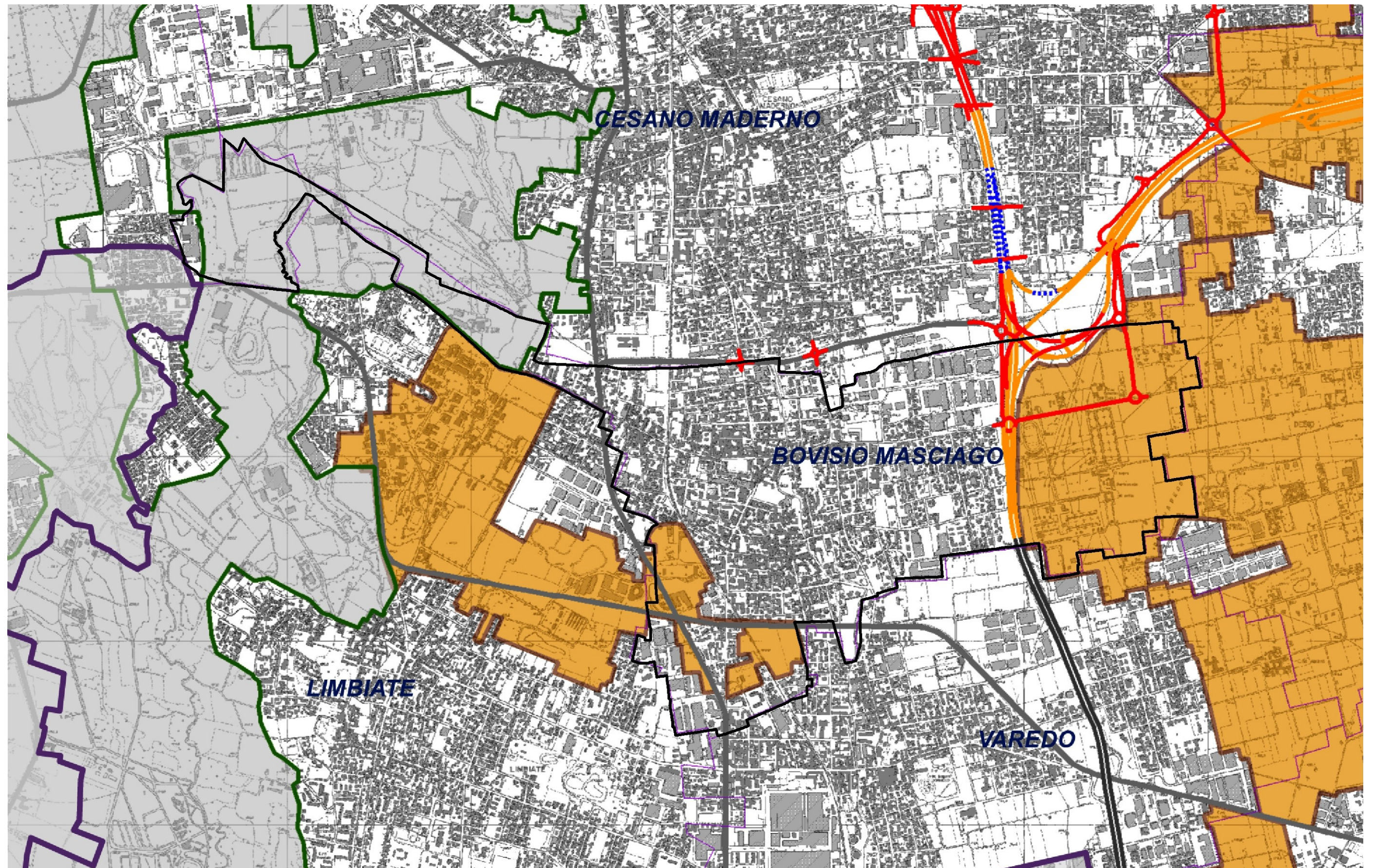


Tavola 6c - Ambiti di azione paesaggistica



Legenda



Ambiti di riqualificazione **art.33**

Maglia di primo appoggio art.33



Ambiti di potenziamento della naturalità
dei corridoi fluviali e vallivi



Ambiti di riorganizzazione della
relazione fra paesaggio agricolo e urbanizzato

ALTRI TEMATISMI



Trame dei percorsi rurali e ricomposizione del sistema agroforestale



Parchi Regionali

Autostrada Pedemontana



tratti in superficie



tratti in trincea



tratti in galleria



TEEM



autostrade, strade extraurbane principali



Confine Provinciale



Confini Comunali

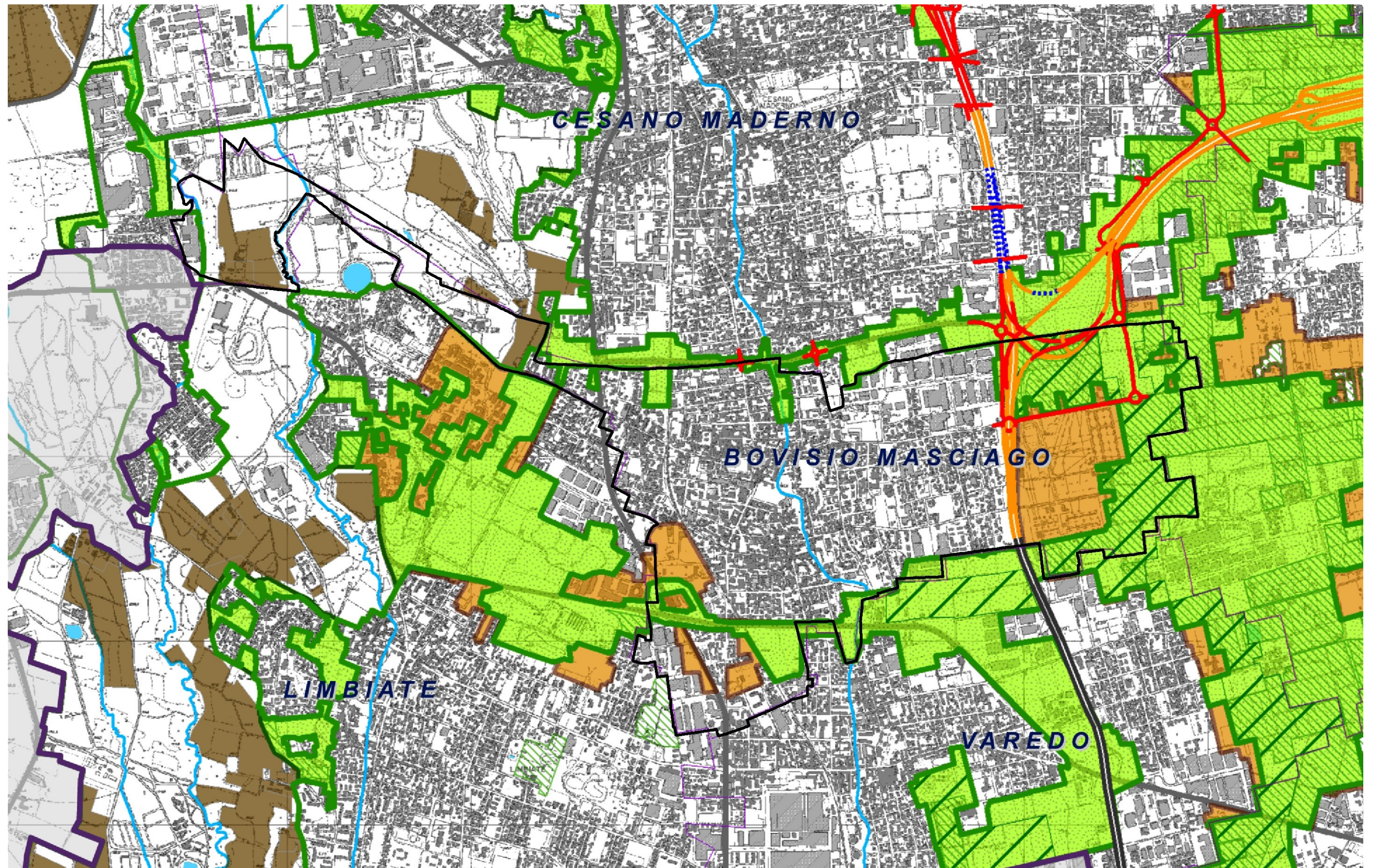


Tavola 6d - Ambiti di interesse provinciale



Legenda



Ambiti di interesse provinciale **art. 34**

ALTRI TEMATISMI



Parchi Regionali



Parchi Locali di Interesse Sovracomunale



Rete verde di ricomposizione paesaggistica



Ambiti destinati all'attività agricola di interesse strategico



Aree Agricole interne ai Parchi Regionali (da PTC Vigente)

Autostrada Pedemontana



tratti in superficie



tratti in trincea



tratti in galleria



TEEM



autostrade, strade extraurbane principali



Confine Provinciale



Confini Comunali

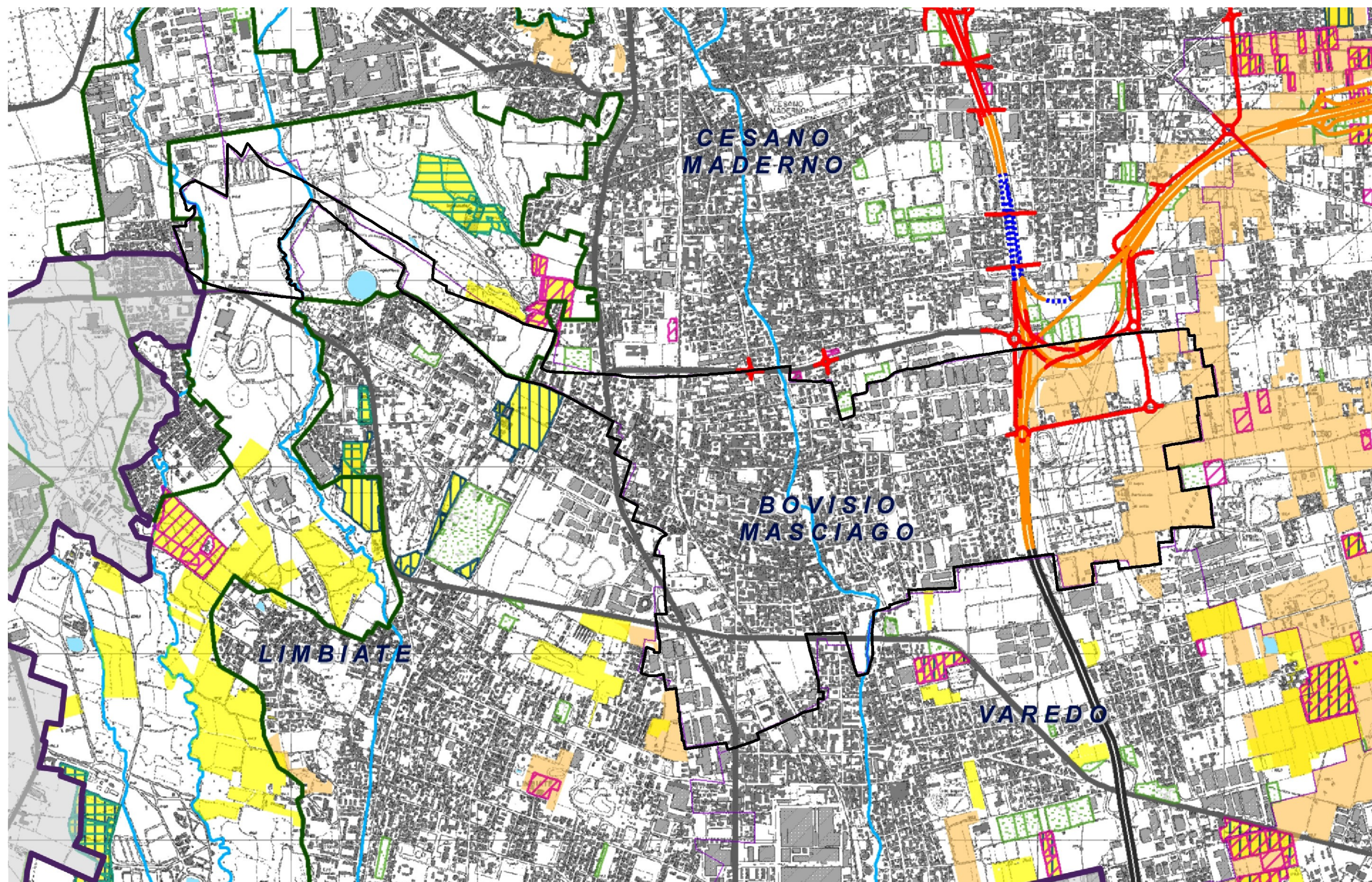



Tavola 7a – Rilevanze del sistema rurale



Legenda



Ambiti destinati all'attività agricola di interesse strategico **art.6**



Aree Agricole interne ai Parchi Regionali (da PTC Vigenti)

ALTRI TEMATISMI

Autostrada Pedemontana



tratti in superficie



tratti in trincea



tratti in galleria



TEEM



autostrade, strade extraurbane principali



Parchi Regionali



Confine Provinciale



Confini Comunali

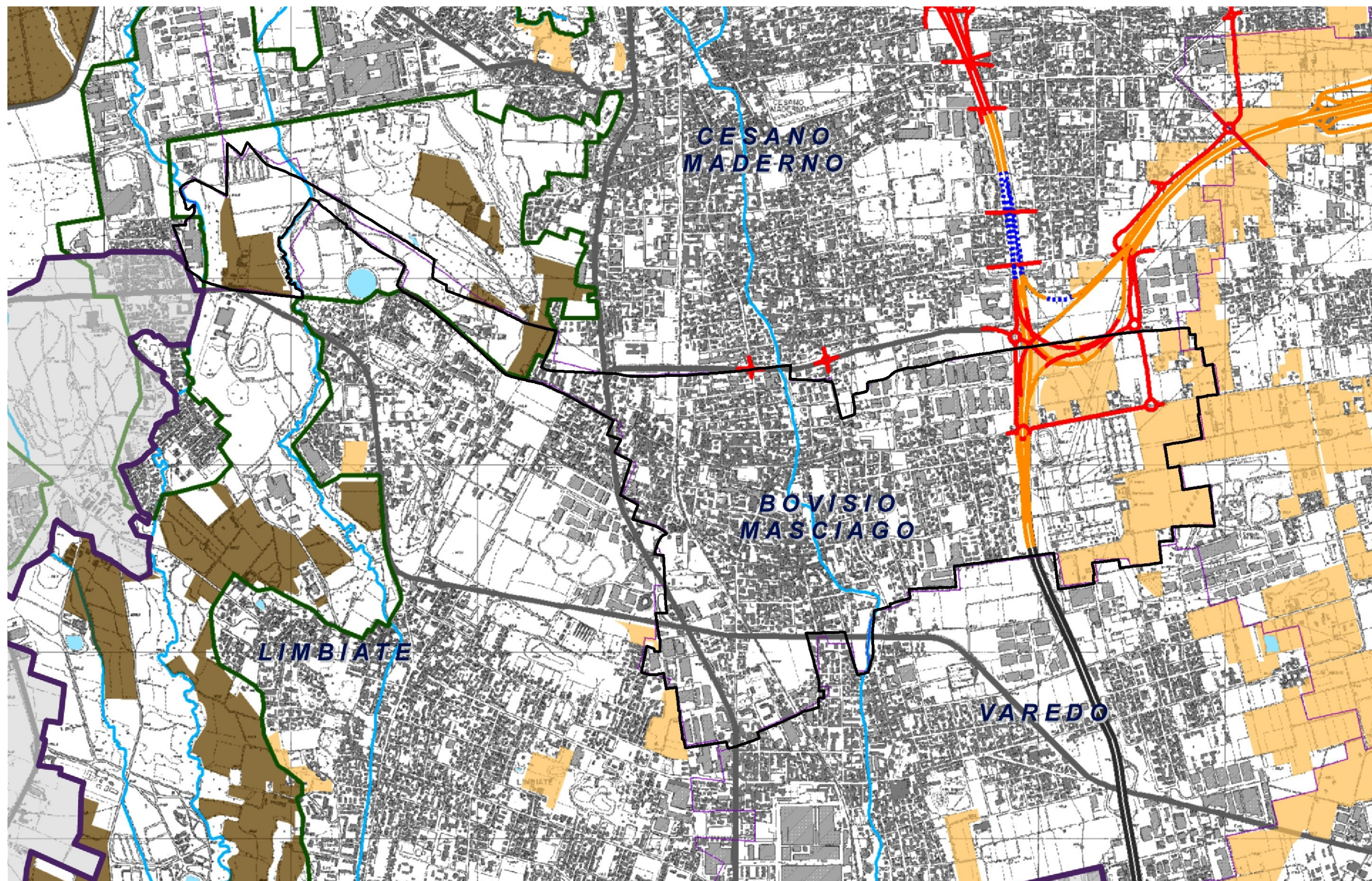



Tavola 7b - Ambiti destinati all'attività agricola di interesse strategico



Legenda



Ambiti destinati all'attività agricola di interesse strategico **art.6**



Aree Agricole interne ai Parchi Regionali (da PTC Vigenti)

ALTRI TEMATISMI

Autostrada Pedemontana



tratti in superficie



tratti in trincea



tratti in galleria



TEEM



autostrade, strade extraurbane principali



Parchi Regionali



Confine Provinciale



Confini Comunali

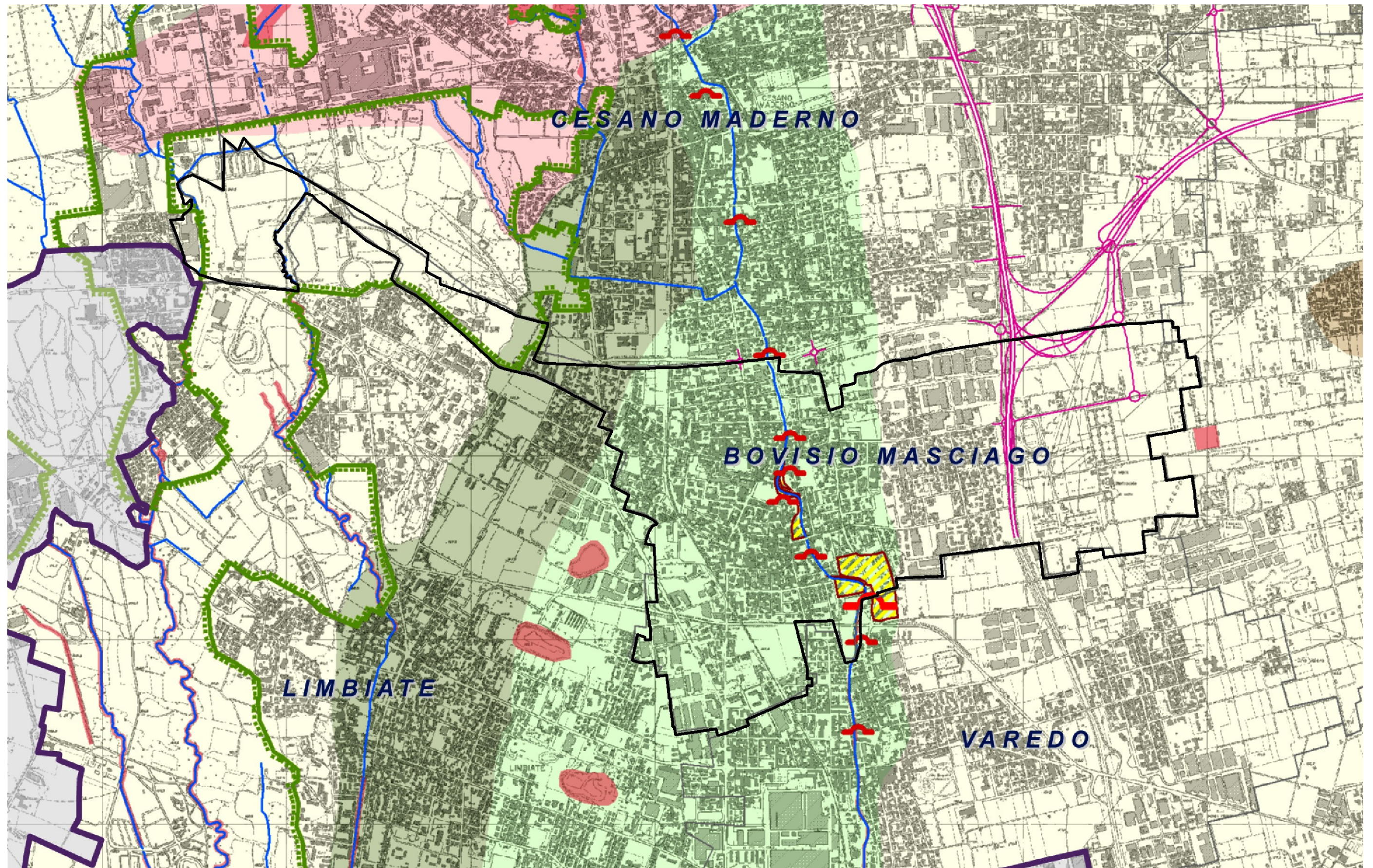






Tavola 8 - Assetto idrogeologico



Legenda

PIANO STRALCIO PER L'ASSETTO IDROGEOLOGICO-PAI art.8

Fasce fluviali




-  Limite tra la Fascia A e la Fascia B
-  Limite tra la Fascia B e la Fascia C
-  Limite esterno della Fascia C
-  Limite di progetto tra la Fascia B e la Fascia C

 Area di laminazione controllata





Aree a rischio idrogeologico molto elevato

-  Zona I
-  Zona B-PR





Aggiornamento al quadro del dissesto

-  Aree di frana attiva (Fa)
-  Aree di frana quiescente (Fq)
-  Aree con pericolosità molto elevata o elevata (Ee)




RICOGNIZIONE ULTERIORI CRITICITA' IDROGEOLOGICHE

-  Aree allagabili con tempo di ritorno 100 anni*
-  Opere interferenti - alta criticità*
-  Opere interferenti - media criticità*
-  Aree di fattibilità geologica classe 4 - gravi limitazioni



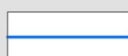



Grado di suscettività al fenomeno degli "occhi pollini"

-  Molto alto
-  Alto
-  Moderato
-  Basso
-  Molto basso-nullo

INTERVENTI DI MITIGAZIONE DEL RISCHIO IDROGEOLOGICO

-  Interventi di laminazione esistenti
-  Interventi di laminazione programmati
-  Interventi di laminazione indicati da Autorità di Bacino del Po*

ALTRI TEMATISMI

-  Confine provinciale
-  Confini comunali
-  Reticolo idrografico
-  Autostrada Pedemontana e Teem
-  Perimetrazione Parchi regionali
-  Stazioni di rilevamento idro-meteorologiche

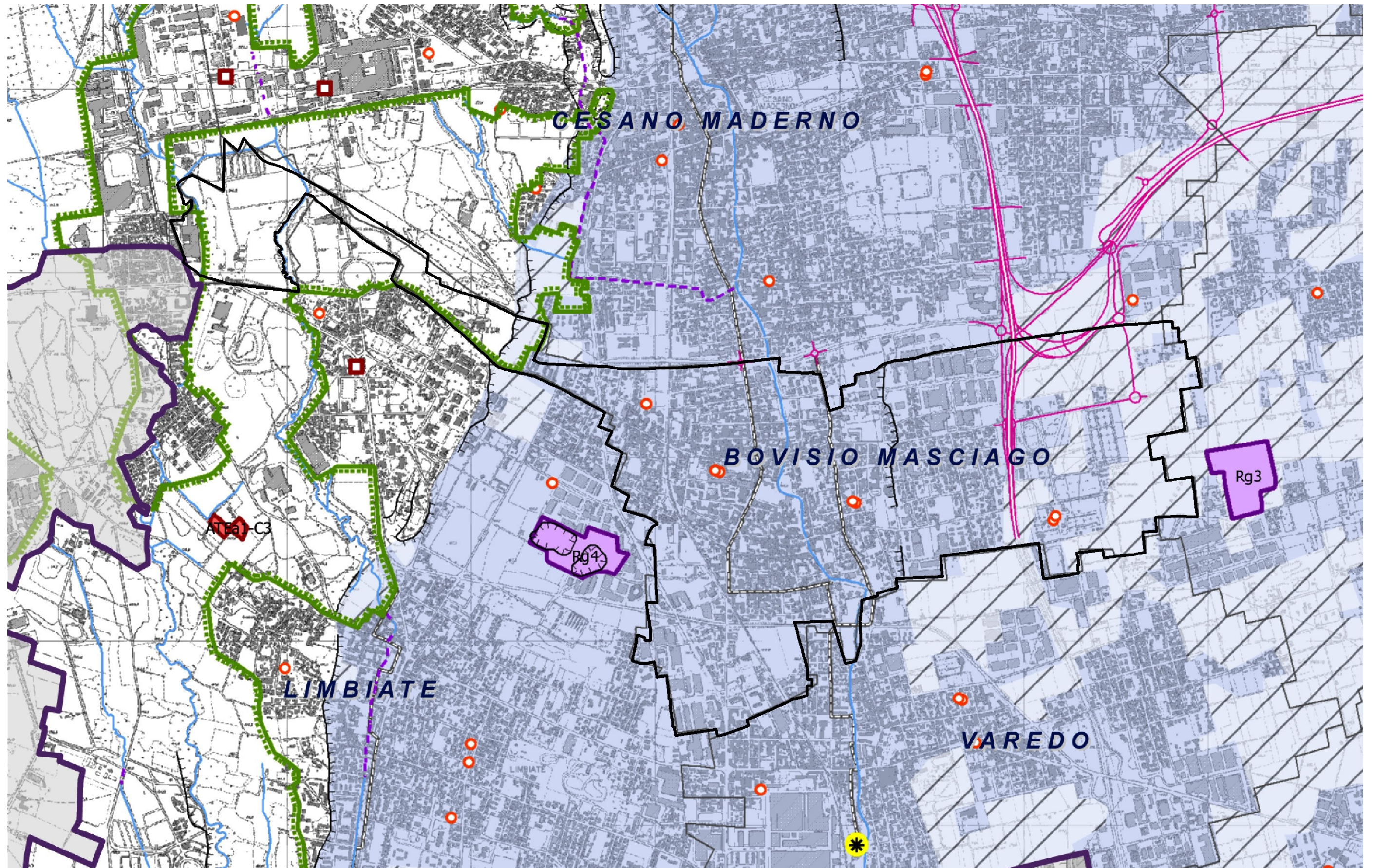



Tavola 9 - Sistema geologico e idrogeologico



Legenda



Reticolo idrografico naturale

Reticolo idrografico artificiale

SISTEMA DELLE ACQUE SOTTERRANEE *art.9*



Pozzi pubblici



Area di ricarica degli acquiferi



Aree di ricarica diretta degli acquiferi

ELEMENTI GEOMORFOLOGICI *art.11*



Ambiti vallivi dei corsi d'acqua



Orli di terrazzo



Creste di morena




Geositi di rilevanza regionale



Geositi di rilevanza provinciale

**ELEMENTI DI DEGRADO E DI POTENZIALE COMPROMISSIONE
PAESAGGISTICO-AMBIENTALE**



Ambiti Territoriali Estrattivi - Argilla (ATEa)



Ambiti Territoriali Estrattivi - Ghiaia e sabbia (ATEg)



Cave di recupero (Rg)



Cave di prestito L.R. 14/98 art.38



Tratti tombinati del reticolo idrografico



Industrie a Rischio d'Incidente Rilevante (Fonte Regione Lombardia - marzo 2011)


SISTEMA DI COLLETTAMENTO/DEPURAZIONE



Collettori




Impianti di depurazione esistenti



Confine provinciale



Confini comunali



Autostrada Pedemontana e Teem



Perimetrazione Parchi regionali

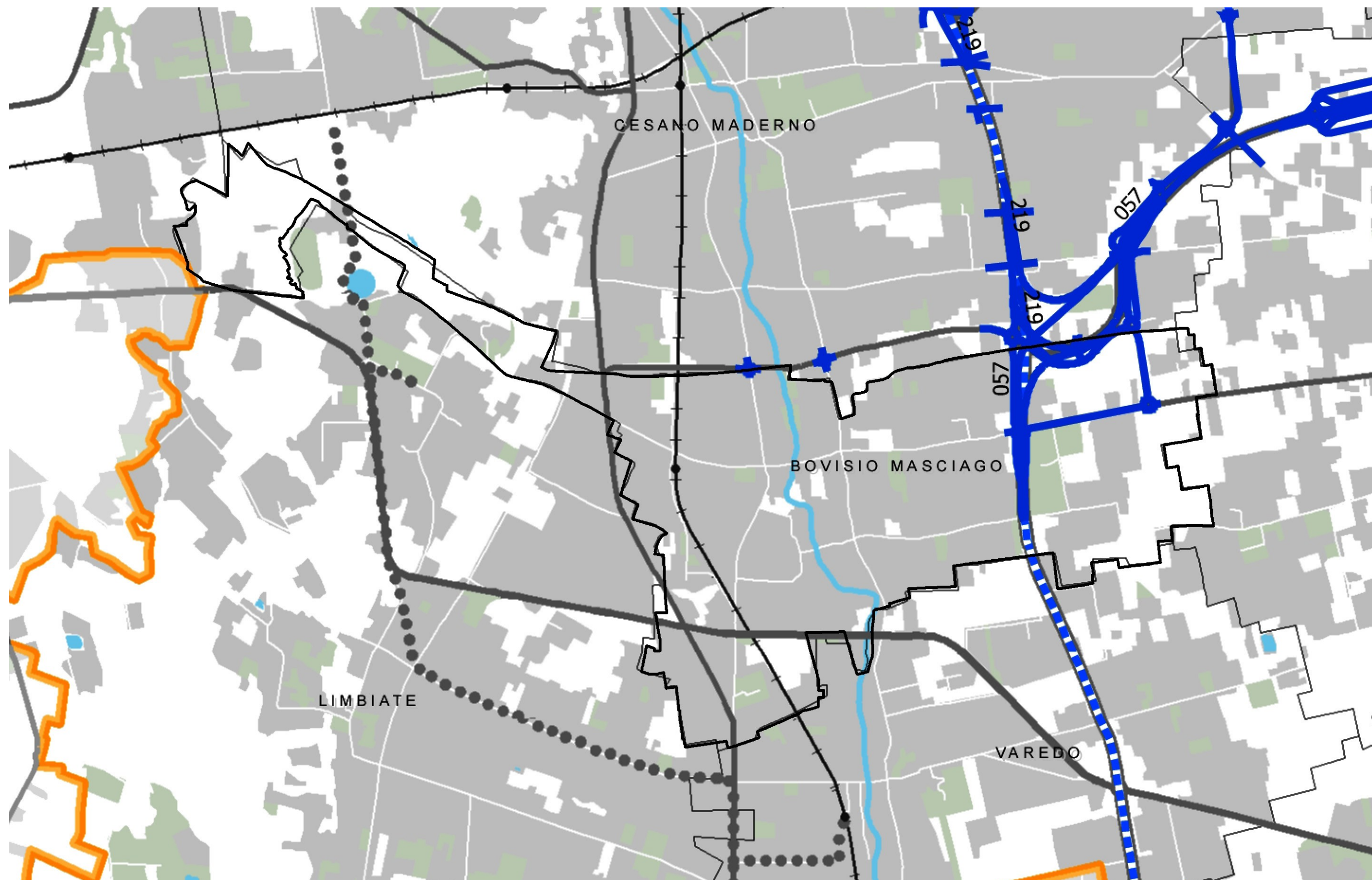




Tavola 10 - Interventi sulla rete stradale nello scenario programmatico





Legenda



Interventi di competenza provinciale

-  Nuovo tracciato *
-  Riqualificazione e/o potenziamento *

Interventi di competenza comunale

-  Nuovo tracciato *
-  Riqualificazione e/o potenziamento *



Interventi di competenza di altri Enti

-  Nuovo tracciato *
-  Riqualificazione e/o potenziamento *

N Numero identificativo del progetto (cfr. Tabella)

* intervento prevalente

Assetto della rete stradale, scenario programmatico

-  Autostrade e strade extraurbane principali
-  Strade extraurbane secondarie e viabilità urbana principale

Rete di trasporto pubblico su ferro, scenario programmatico

-  Rete ferroviaria e stazioni
-  Metropolitane
-  Metrotramvie

-  Confini provinciali
-  Confini comunali

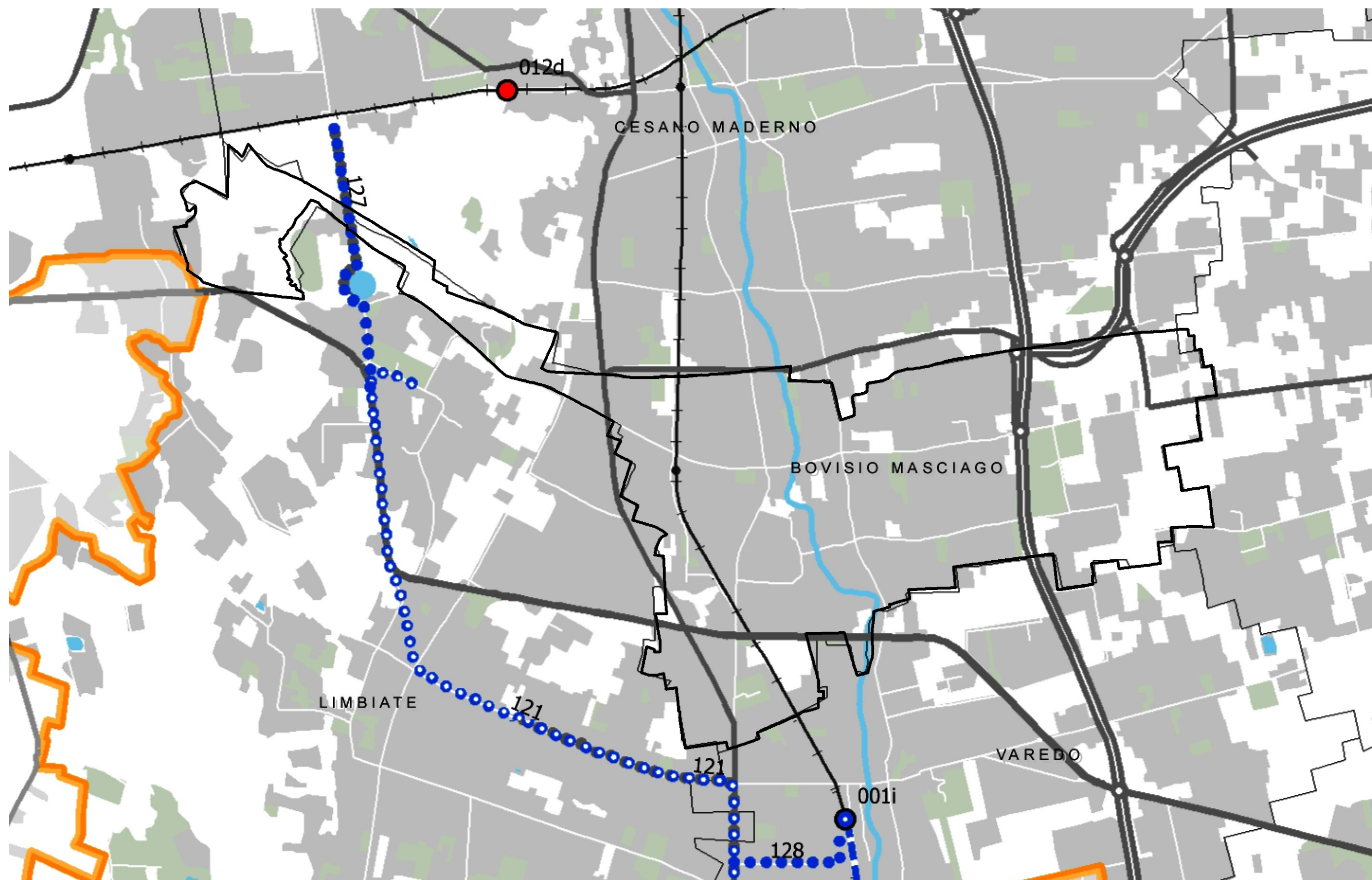


Tavola 11 - Interventi sulla rete del trasporto su ferro nello scenario programmatico



Legenda

Stadio di progettazione/concertazione più avanzato

- Nuovo tracciato*
- Potenziamento infrastrutturale linea*
- Riqualificazione tecnologica linea*
- Nuova stazione
- Riqualificazione stazione
- Dismissione stazione

Stadio di progettazione/concertazione meno avanzato

- Nuovo tracciato*
- Potenziamento infrastrutturale linea*
- Riqualificazione tecnologica linea*
- Nuova stazione
- Riqualificazione stazione
- Dismissione stazione
- Numero identificativo del progetto (cfr. Tabella)

* intervento prevalente

Rete di trasporto pubblico su ferro, scenario programmatico

- Rete ferroviaria e stazioni
- Metropolitane
- Metrotramvie

Rete stradale, scenario programmatico

- Autostrade e strade extraurbane principali
- Strade extraurbane secondarie e viabilità urbana principale
- Confini provinciali
- Confini comunali

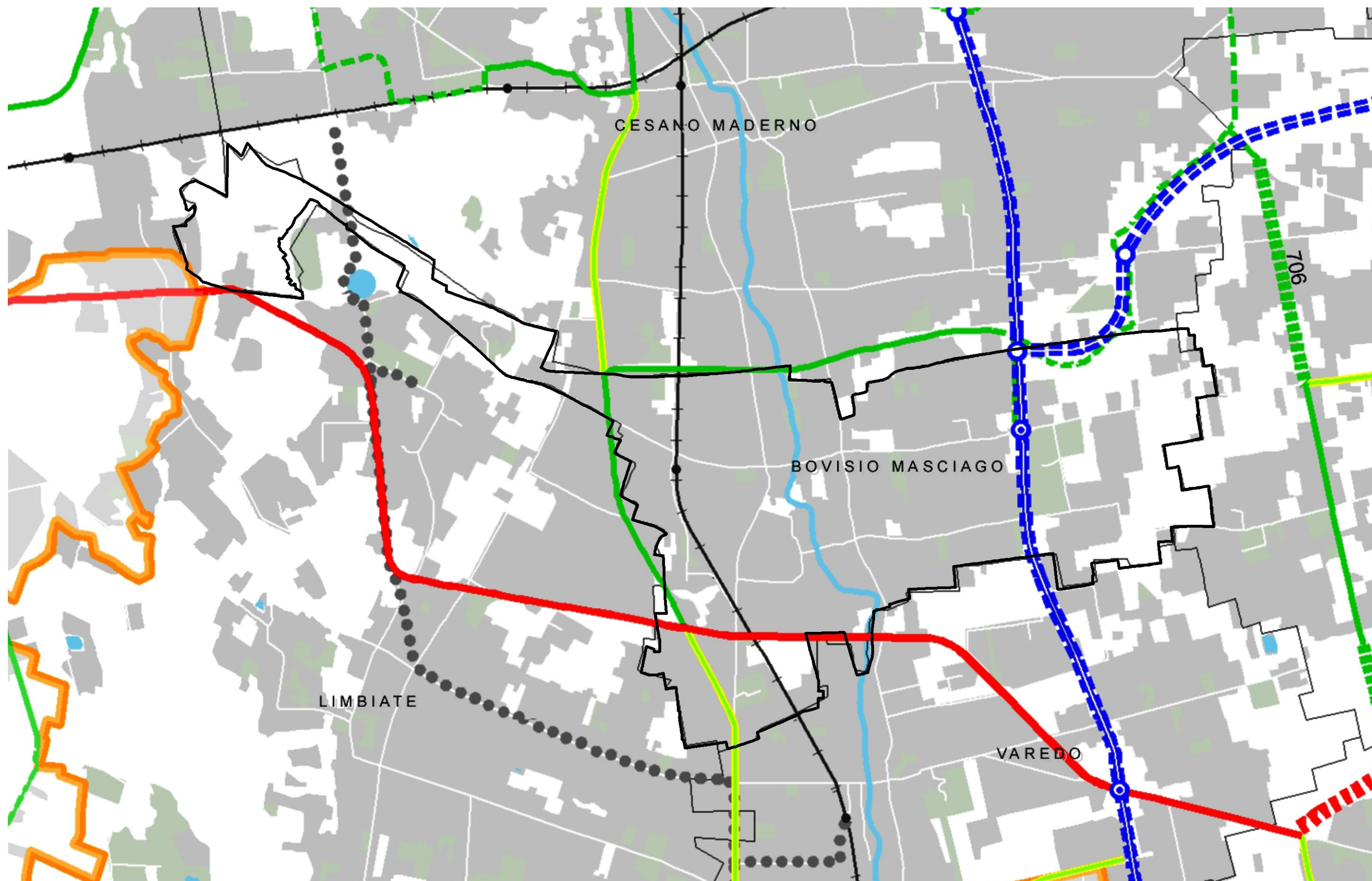


Tavola 12 - Schema di assetto della rete stradale nello scenario di piano



Legenda

Autostrade, strade extraurbane principali e svincoli a più livelli (art. 40)
(Autostrade e strade di interesse regionale R1 - Rif. DGR n°7/19709 del 03.12.2004)

- Esistenti
- Da riqualificare e/o potenziare (da quadro programmatico) *
- Nuove (da quadro programmatico) *

Strade extraurbane secondarie e viabilità urbana principale di I° livello (art. 40)
(Strade di interesse regionale R2 - Rif. DGR n°7/19709 del 03.12.2004)

- Esistenti
- Da riqualificare e/o potenziare (da quadro programmatico) *
- Nuove (da quadro programmatico) *
- Corridoi da salvaguardare per riqualificazioni (indicazioni di PTCP) *
- Nuove connessioni/corridoi da salvaguardare (indicazioni di PTCP) *
- N
Numero identificativo del progetto (cfr. Tabella)

Strade extraurbane secondarie e viabilità urbana principale di II° livello (art. 40)
(Strade di interesse provinciale P1 - Rif. DGR n°7/19709 del 03.12.2004)

- Esistenti
- Da riqualificare e/o potenziare (da quadro programmatico) *
- Nuove (da quadro programmatico) *
- Corridoi da salvaguardare per riqualificazioni (indicazioni di PTCP) *
- Nuove connessioni/corridoi da salvaguardare (indicazioni di PTCP) *
- N
Numero identificativo del progetto (cfr. Tabella)

Strade extraurbane secondarie e viabilità urbana principale di III° livello (art. 40)
(Strade di interesse provinciale P2 e di interesse locale L - Rif. DGR n°7/19709 del 03.12.2004)

- Esistenti
- Da riqualificare e/o potenziare (da quadro programmatico) *
- Nuove (da quadro programmatico) *
- Corridoi da salvaguardare per riqualificazioni (indicazioni di PTCP) *
- Nuove connessioni/corridoi da salvaguardare (indicazioni di PTCP) *
- N
Numero identificativo del progetto (cfr. Tabella)

* *Intervento prevalente*
(Situazione aggiornata a marzo 2011)

Rete di trasporto pubblico su ferro, scenario programmatico

- Rete ferroviaria e stazioni
- Metropolitane
- Metrotramvie
- Confini provinciali
- Confini comunali



Tavola 13 - Schema di assetto della rete del trasporto su ferro nello scenario di piano



Legenda

Linee di I° livello

(Linee ferroviarie interessate dal servizio suburbano e/o collegamenti esterni alla Provincia e linee metropolitane)



Linee ferrovie esistenti



Riqualificazione tecnologica linee ferroviarie *




Potenziamento infrastrutturale linee ferrovie *



Nuovi tracciati linee ferrovie *



Linee metropolitane esistenti



Nuovi tracciati linee metropolitane



Nuovi tracciati di sistemi di trasporto a guida vincolata o su tracciato dedicato e/o innovativo

Linee di II° livello

(Linee ferroviarie non interessate dal servizio suburbano e linee metrotranvie)



Linee ferrovie esistenti



Riqualificazione tecnologica linee ferroviarie *




Potenziamento infrastrutturale linee ferrovie *



Nuovi tracciati linee ferrovie *



Metrotranvie esistenti



Riqualificazione metrotranvie *



Nuovi tracciati metrotranvie *

* *Intervento prevalente*

Stazioni di I° livello (con interscambio) art. 39



Stazioni ferroviarie esistenti



Stazioni ferroviarie esistenti oggetto di attenzione
(necessità di rafforzamento delle funzioni di interscambio ferro-ferro e gomma pubblica-ferro)



Stazioni ferroviarie da riqualificare



Stazioni metropolitane nuove

Stazioni di II° livello



Stazioni ferroviarie esistenti



Stazioni ferroviarie da riqualificare



Stazioni ferroviarie nuove



Stazioni ferroviarie nuove oggetto di attenzione
(necessità di valutazioni in merito alla localizzazione puntuale ed alla tipologia di servizio offerto)




Stazioni metropolitane nuove

Rete stradale, scenario programmatico



Autostrade e strade extraurbane principali



Strade extraurbane secondarie e viabilità urbana principale



Confini provinciali



Confini comunali

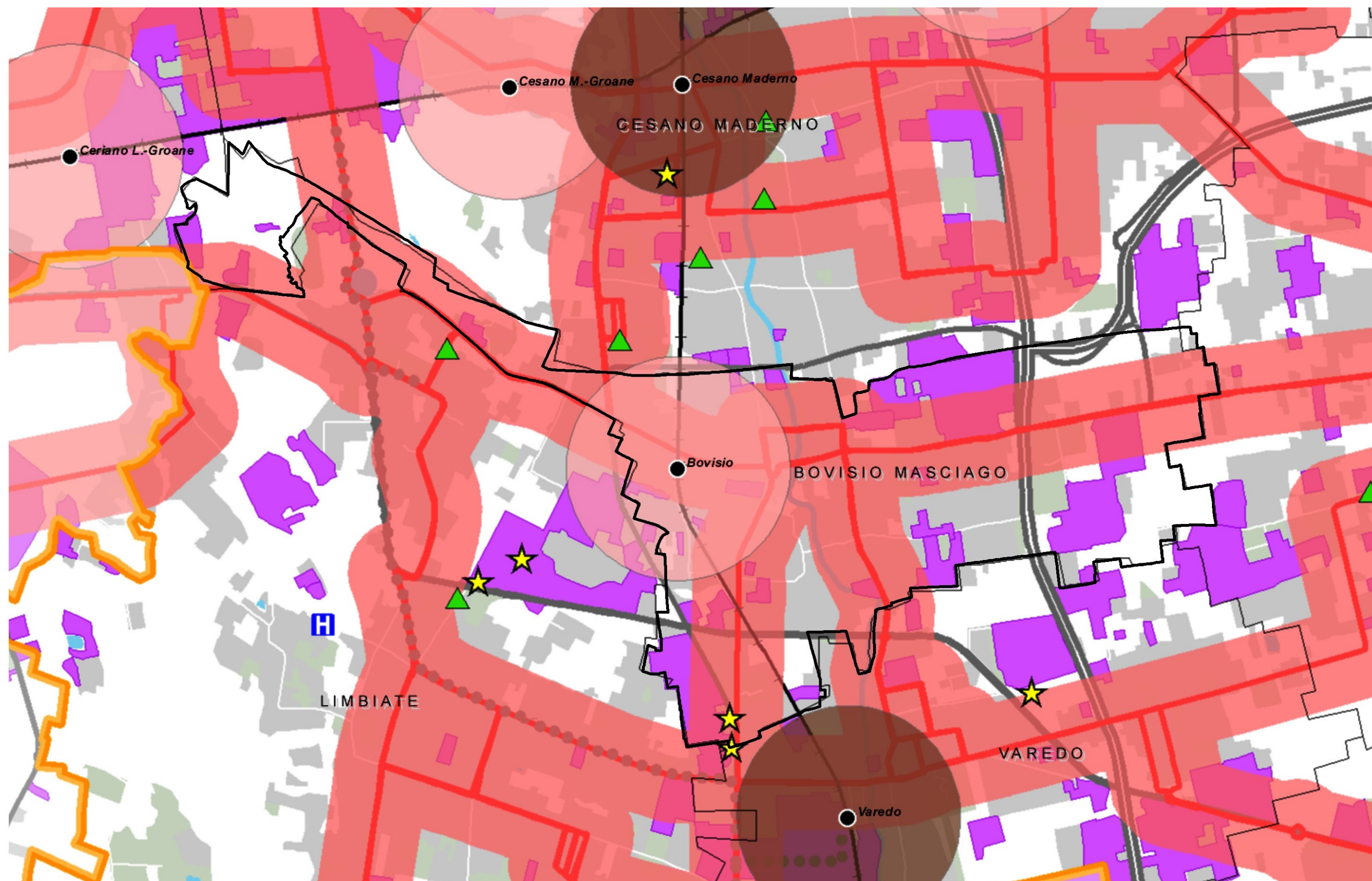





Tavola 14 - Ambiti di accessibilità sostenibile







Legenda

Ambiti di accessibilità delle stazioni del servizio di trasporto pubblico su ferro art. 39

-  Stazioni con interscambio
-  Stazioni con interscambio oggetto di attenzione
-  Altre stazioni

Ambiti di accessibilità del servizio di trasporto pubblico su gomma
(situazione aggiornata a febbraio 2011)



-  Insediamenti industriali, artigianali, commerciali esistenti (fonte DUSAF 3.0 Lombardia)
-  Centri scolastici e università
-  Grandi strutture di vendita
-  Strutture ospedaliere

Viabilità urbana ed extraurbana percorsa dalle linee del trasporto pubblico su gomma
(situazione aggiornata a febbraio 2011)

Rete di trasporto pubblico su ferro (scenario di piano)

-  Rete ferroviaria e stazioni
-  Metropolitane
-  Metrotramvie

Rete stradale

-  Autostrade e strade extraurbane principali
-  Strade extraurbane secondarie e viabilità urbana principale



Confini provinciali



Confini comunali

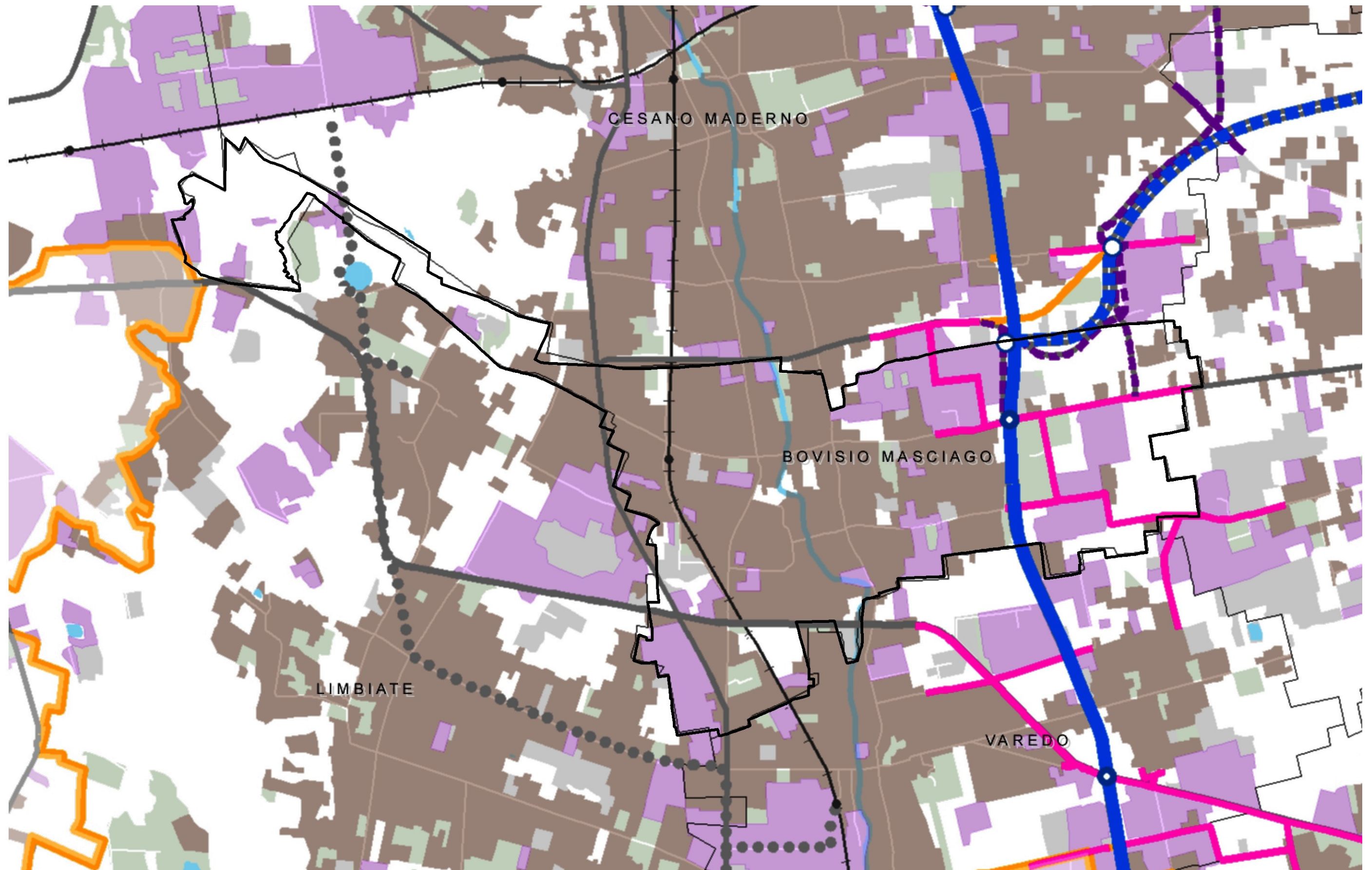






Tavola 15 - Classificazione funzionale delle strade nello scenario programmatico: individuazione delle strade ad elevata compatibilità di traffico operativo




Legenda

Viabilità ad elevata compatibilità di traffico operativo art. 43

-  Strade a elevata compatibilità di traffico operativo già classificate nella rete di stato di fatto *
-  Strade a elevata compatibilità di traffico operativo esistenti la cui classificazione viene introdotta per lo scenario infrastrutturale futuro *
-  Strade a elevata compatibilità di traffico operativo di nuova realizzazione la cui classificazione viene introdotta per lo scenario infrastrutturale futuro *
-  Strade a elevata compatibilità di traffico operativo già classificate nella rete di stato di fatto stralciate nello scenario infrastrutturale futuro *



Insedimenti industriali, artigianali, commerciali esistenti (fonte DUSAF 3.0 Lombardia)



Tessuto residenziale e misto esistente (fonte DUSAF 3.0 Lombardia)

* Le strade in oggetto sono state individuate come tratti viari che si estendono da uno svincolo/intersezione della viabilità di grande comunicazione fino al primo comparto residenziale. I comparti residenziali considerati sono quelli che si sviluppano lungo entrambi i fronti stradali, così come è stato desunto dalla lettura del DUSAF 3.0 Regione Lombardia (integrata da una lettura delle ortofoto Google).

ALTRI TEMATISMI

Viabilità di grande comunicazione



Viabilità di grande comunicazione esistente e relativi svincoli



Viabilità di grande comunicazione di nuova realizzazione e relativi svincoli

Altre strade, scenario programmatico




Strade extraurbane secondarie e viabilità urbana principale

Rete di trasporto pubblico su ferro, scenario programmatico



Rete ferroviaria e stazioni




Metropolitane



Metrotramvie



Confini provinciali



Confini comunali

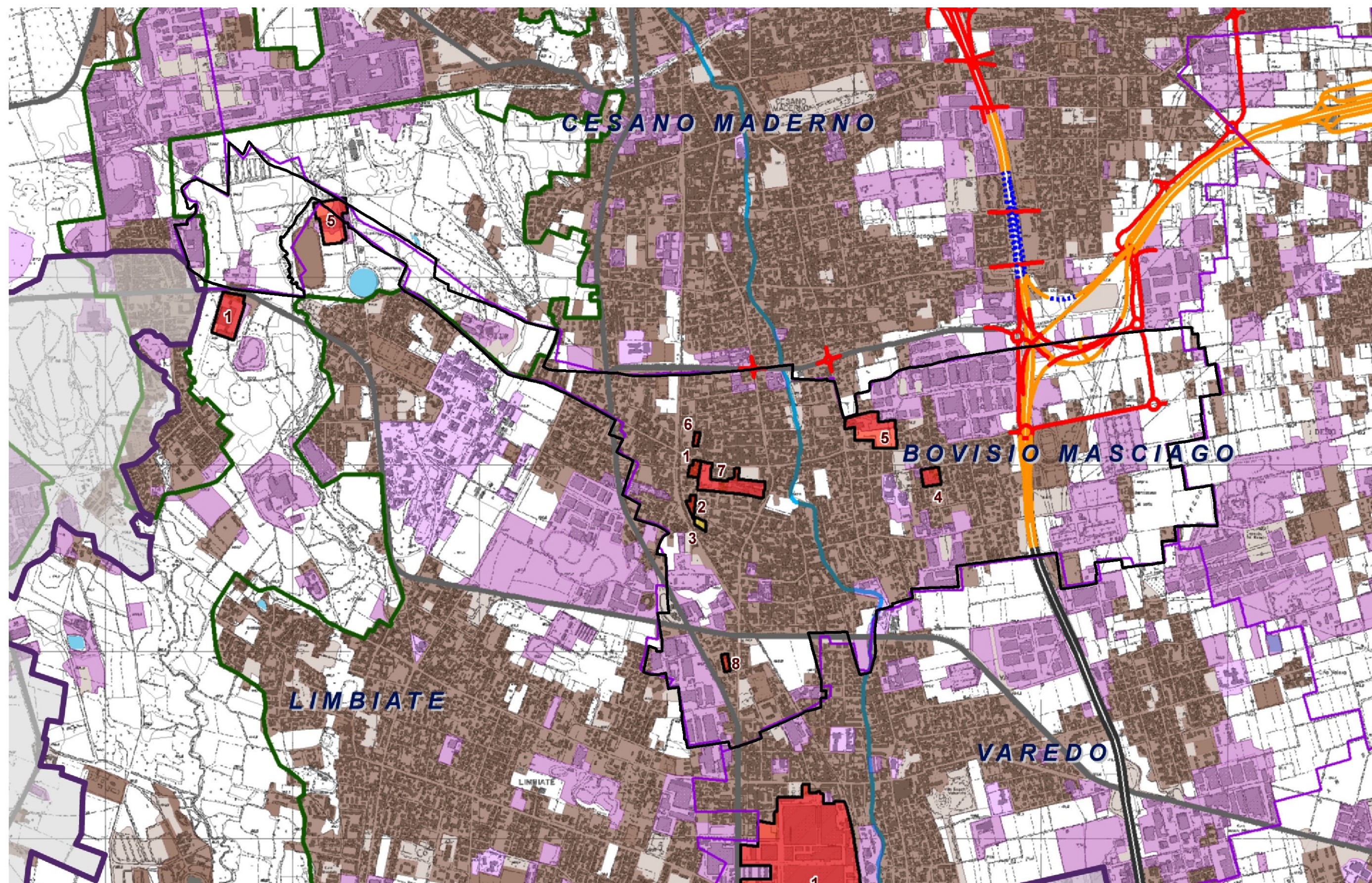


Tavola 16 – Aree urbane dismesse o aree urbane sottoutilizzate



Legenda



Aree urbane dismesse - art.47



Aree urbane sottoutilizzate - art.47

ALTRI TEMATISMI

Autostrada Pedemontana



tratti in superficie



tratti in trincea



tratti in galleria




TEEM



autostrade, strade extraurbane principali

Aree urbanizzate



Insedimenti industriali, artigianali, commerciali esistenti (fonte DUSAF 3.0 Lombardia)



Tessuto residenziale e misto esistente (fonte DUSAF 3.0 Lombardia)

Aree non urbanizzate



Aree libere urbane (fonte DUSAF 3.0 Lombardia)



Aree non antropizzate (fonte DUSAF 3.0 Lombardia)


(Aree agricole, Territori boscati ed ambienti seminaturali, Aree umide, Corpi idrici)



Parchi Regionali



Confine Provinciale



Confini Comunali



QRP 02.02 –VARIANTE AL PTCP ADOTTATA IN MATERIA DI INFRASTRUTTURE PER LA MOBILITÀ





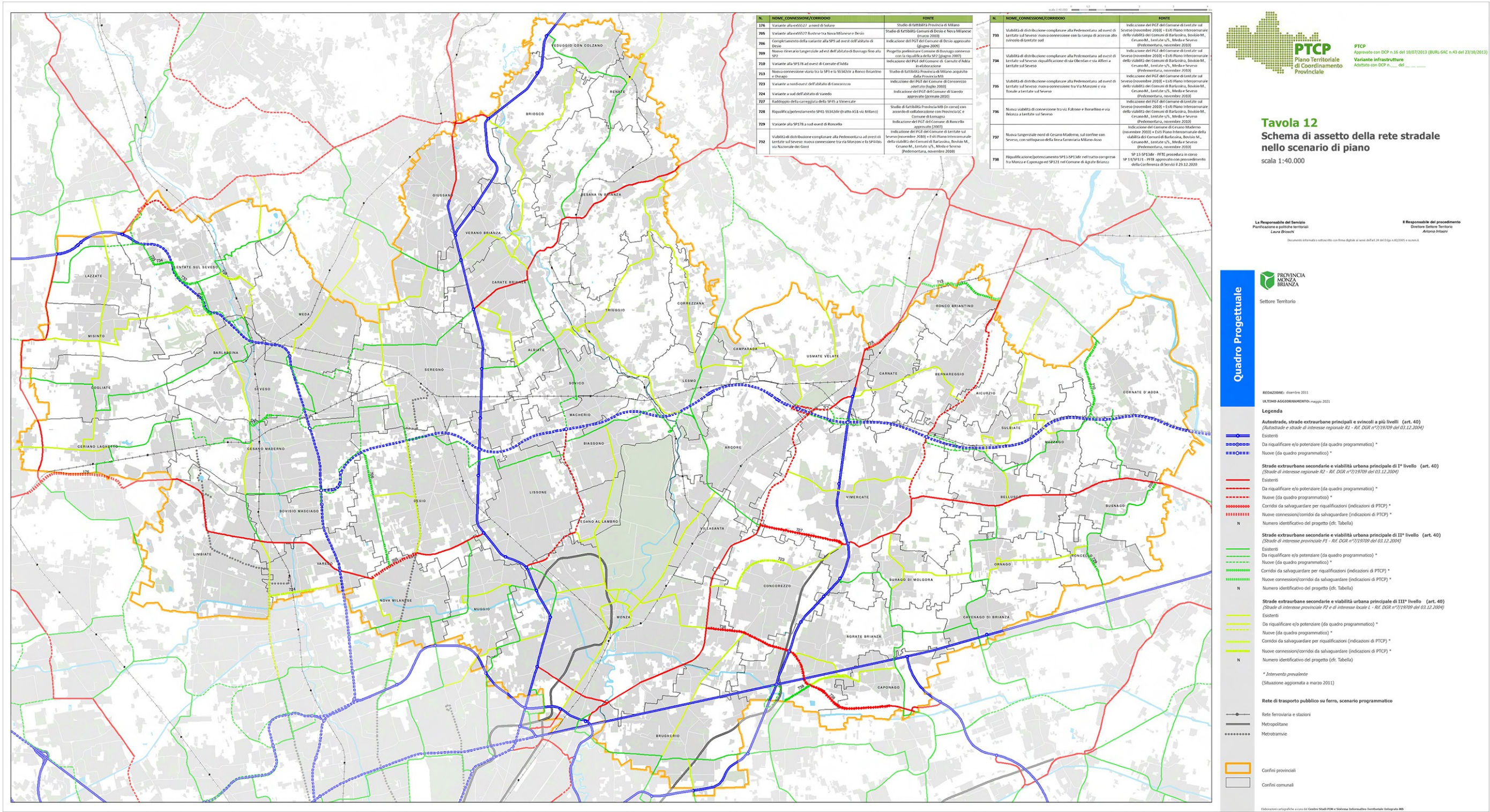


Tavola 12 - Schema di assetto della rete stradale nello scenario di piano



PTCP
Approvato con DCP n.16 del 10/07/2013 (BURGAC n.43 del 23/10/2013)
Variante Infrastrutture
Adottata con DCP n. ... del ...

Tavola 14
Ambiti di accessibilità sostenibile
scala 1:40.000

La Responsabile del Servizio
Pianificazione e politiche territoriali
Laura Bissolati

Il Responsabile del procedimento
Direttore Settore Territorio
Antonio Ippoliti

Documento informativo cartografico con firma digitale ai sensi dell'art. 26 del D.Lgs. n. 82/2005 e successive modificazioni.



Settore Territorio

Quadro Conoscitivo

REDAZIONE: dicembre 2011
ULTIMO AGGIORNAMENTO: marzo 2021

Legenda
Ambiti di accessibilità delle stazioni del servizio di trasporto pubblico su ferro art. 39

- Stazioni con interscambio
- Stazioni con interscambio oggetto di attenzione
- Altre stazioni

Ambiti di accessibilità del servizio di trasporto pubblico su gomma
(situazione aggiornata a febbraio 2011)

- Innestamenti industriali, artigianali, commerciali esistenti (fonte DUSAF 3.0 Lombardia)
- Centri scolastici e università
- Grandi strutture di vendita
- Strutture ospedaliere

Viabilità urbana ed extraurbana percorsa dalle linee del trasporto pubblico su gomma
(situazione aggiornata a febbraio 2011)

Rete di trasporto pubblico su ferro (scenario di piano)

- Rete ferroviaria e stazioni
- Metropolitane
- Metroltramvie

Rete stradale

- Autostrade e strade extraurbane principali
- Strade extraurbane secondarie e viabilità urbana principale

- Confini provinciali
- Confini comunali

Elaborazioni cartografiche a cura del Centro Studi FIM e Sistema Informativo Territoriale Integrato MB

Tavola 14 - Ambiti di accessibilità sostenibile

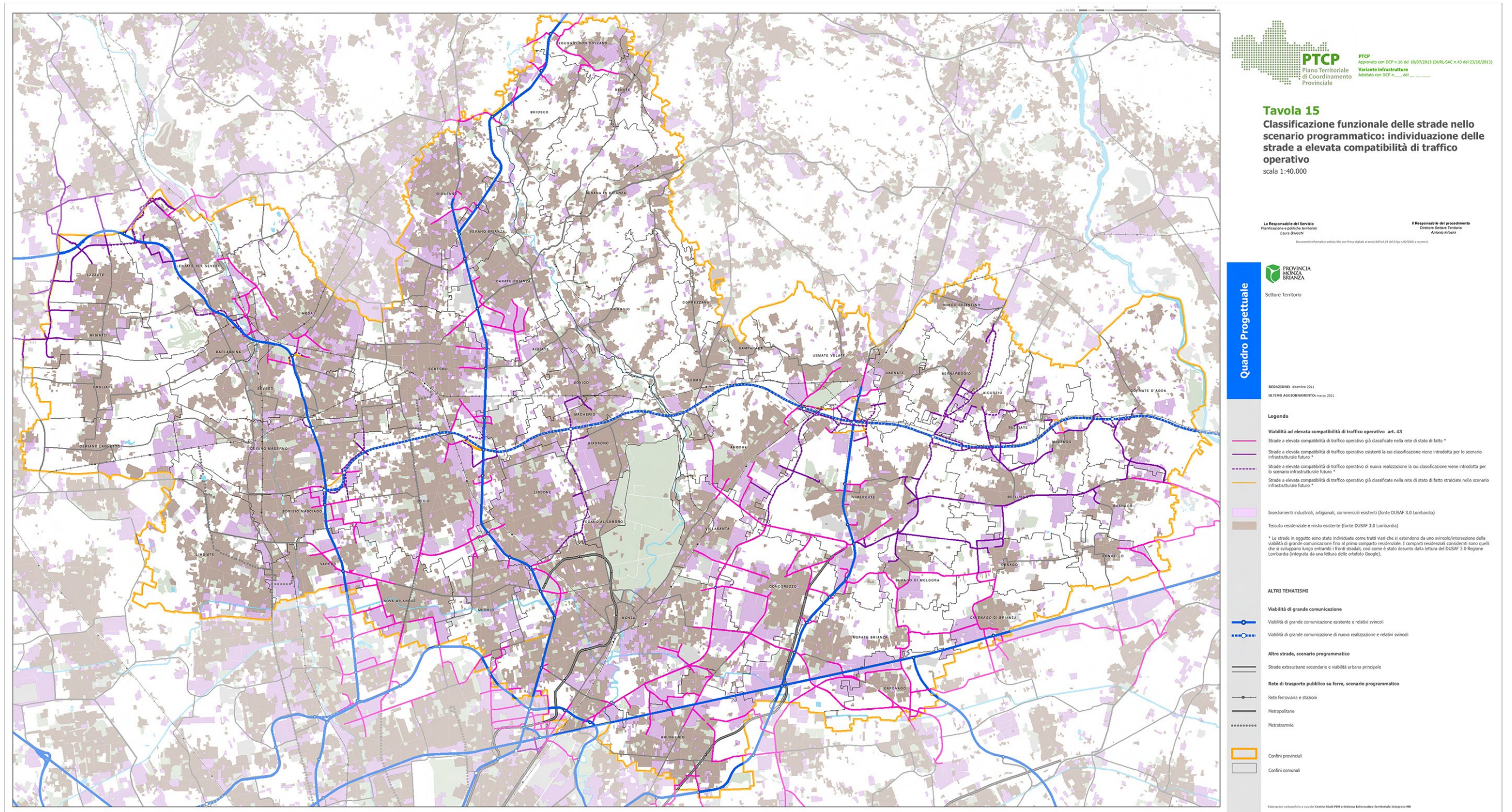


Tavola 15 - Classificazione funzionale delle strade nello scenario programmatico: individuazione delle strade ad elevata compatibilità di traffico operativo



QRP 02.03 – PIANO STRATEGICO PROVINCIALE DELLA MOBILITÀ CICLISTICA (P.S.M.C.)

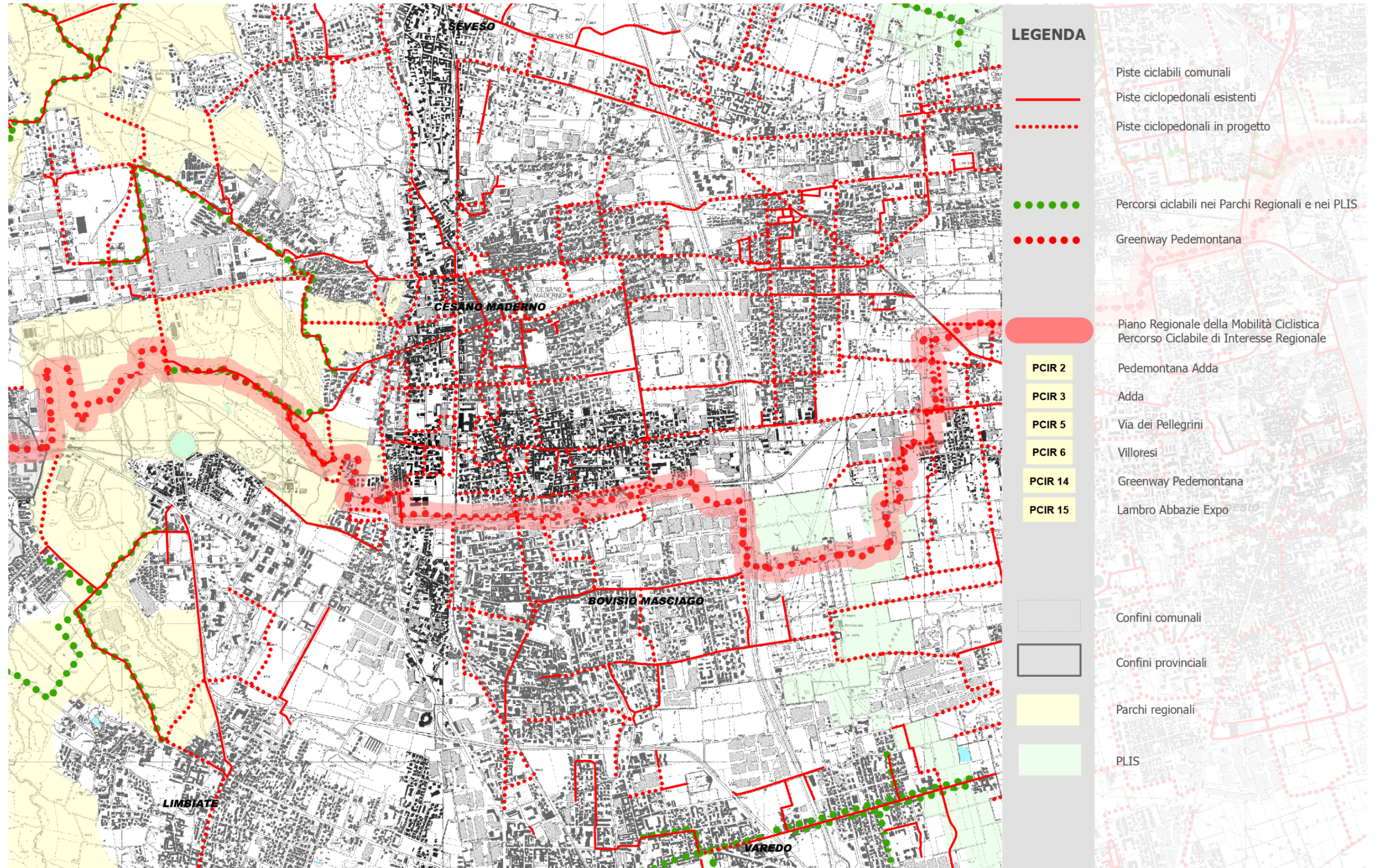


Tavola 1.b Rete ciclabile comunale (porzione Ovest territorio provinciale)

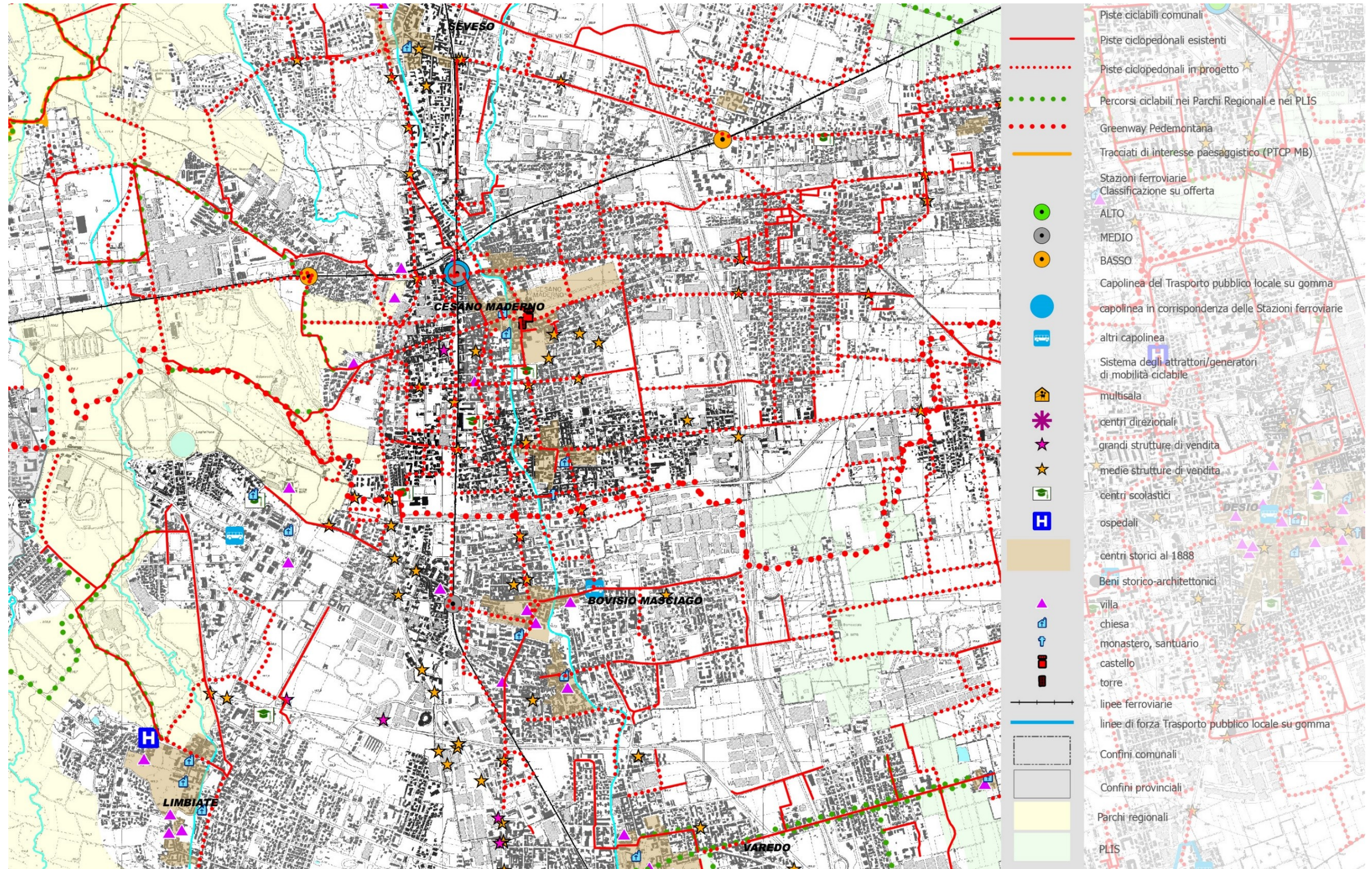


Tavola 2.b Rete ciclabile comunale e sistema degli attrattori/generatori di mobilità ciclabile (porzione Ovest territorio provinciale)

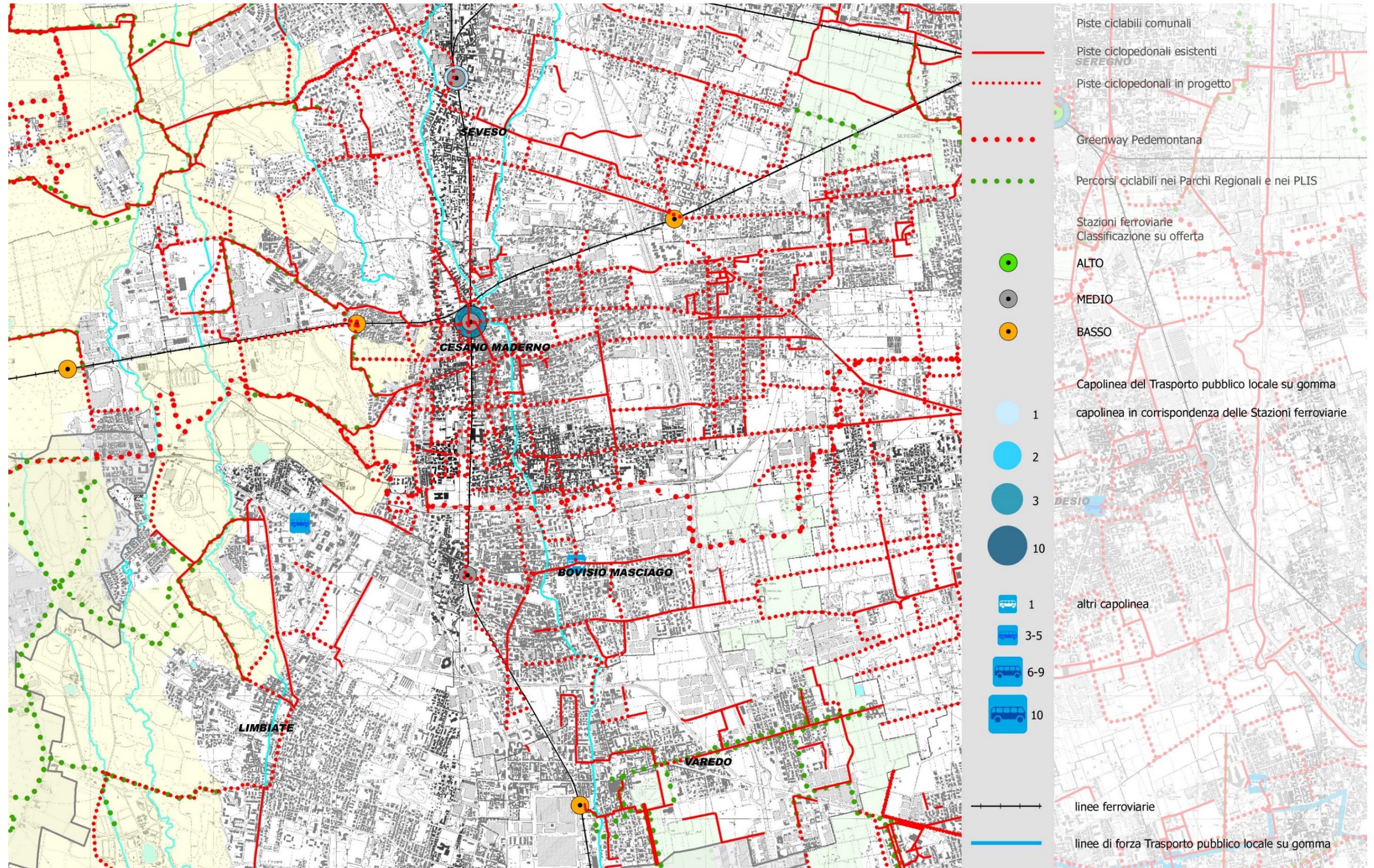


Tavola 3 Rete ciclabile comunale e sistema di Trasporto Pubblico

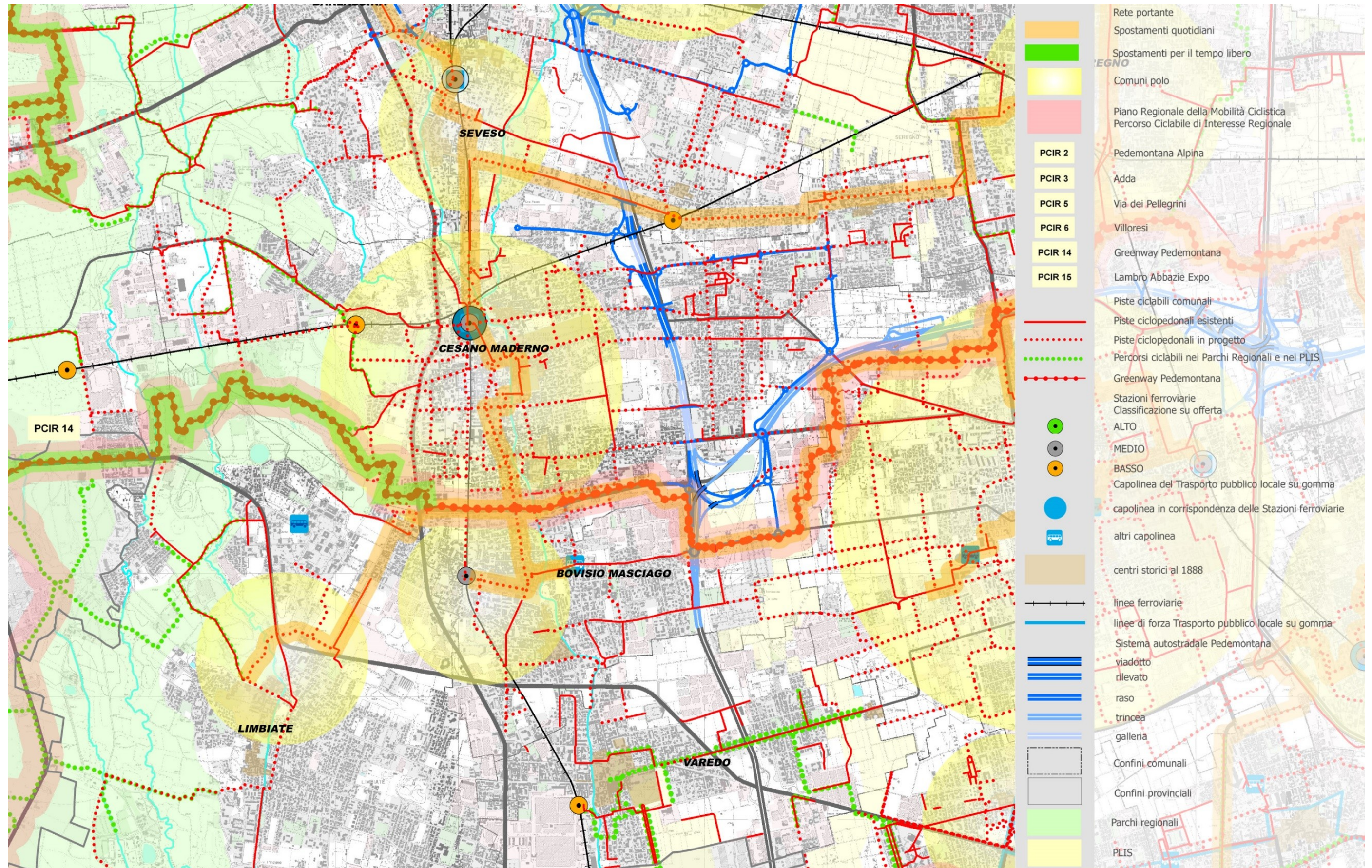


Tavola 4 Rete ciclabile Provinciale. Aree prioritarie di intervento

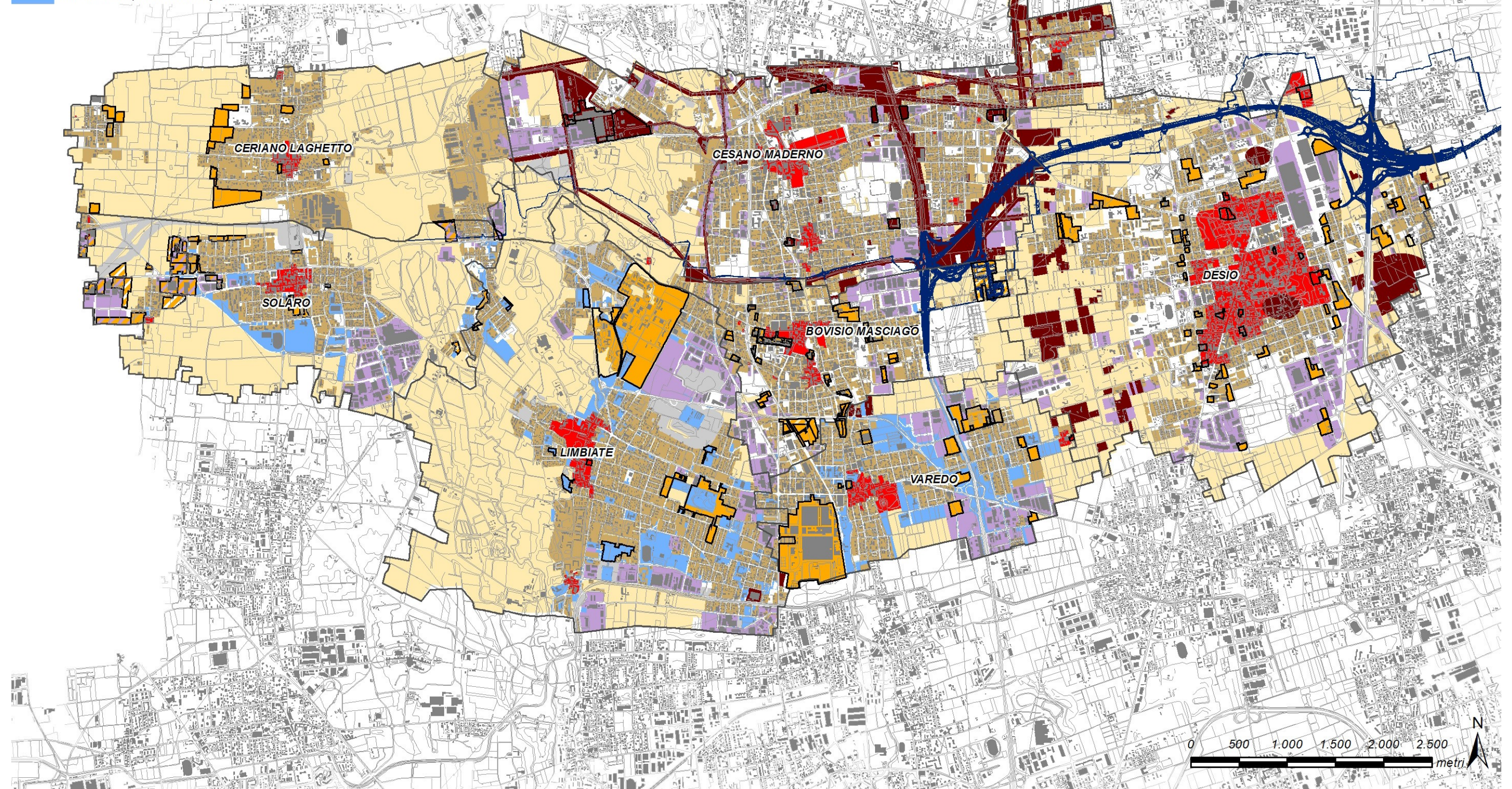


QRP 02.04 – TAVOLA DELLE PREVISIONI DI PIANO COMUNALI



LEGENDA

	ambiti di trasformazione		aree agricole ed aree di valore paesaggistico
	nuclei di antica formazione		aree di degrado
	tessuto urbano consolidato prevalentemente residenziale		sistema autostradale Pedemontana lombarda
	tessuto urbano consolidato prevalentemente non residenziale		confini comunali
	servizi ed impianti tecnologici		



Tavole delle Previsioni di Piano dei Piani di Governo del Territorio, comuni contermini

Elaborazione STUDIO ARCHÈ; fonte dati: <http://www.cartografia.regione.lombardia.it/geoportale>